PRESIDENCE
PRESIDENT
CABINET
MORLAIX COMMUNAUTE

PRÉFET
DU FINISTÈRE
Liberté
Égalité
Fraternité

Direction régionale de l'environnement, de l'aménagement et du logement

ARRÊTÉ DU 11 AOUT 2021
PORTANT SUR LA LOCALISATION DE SECTEURS D'INFORMATIONS SUR LES SOLS (SIS)
TERRITOIRE DE MORLAIX COMMUNAUTÉ

n°29-2021-08-11-00002

LE PRÉFET DU FINISTÈRE
Officier de la Légion d'honneur

VU le code de l'environnement, et notamment ses articles L.181-14, R.181-45 et R.181-46 ;

VU le code de l'environnement, notamment les articles L.556-2, L. 125-6 et L.125-7, R. 125-41 à R.125-47 ;

VU le code de l'urbanisme, notamment ses articles R.151-53, R.410-15-1, R.431-16 et R.442-8-1 ;

VU l'article 173 de la loi n° 2014-366 du 24 mars 2014 pour l'accès au logement et un urbanisme rénové, dite loi ALUR, qui prévoit l'élaboration de Secteurs d'Information sur les Sols (SIS) ;

VU le décret n° 2015-1353 du 26 octobre 2015 relatif aux articles L. 125-6 et L. 125-7 du code de l'Environnement précisant les modalités de mise en œuvre des SIS ;

VU le rapport de l'inspection des installations classées du 30 juillet 2021 proposant la création de SIS sur le territoire de Morlaix Communauté ;

VU les retours de maires consultés du territoire de Morlaix Communauté ;

VU l'information des propriétaires concernés par les projets de création des Secteurs d'Information sur les Sols du 27 juillet au 27 septembre 2020 et l'observation de trois d'entre eux ;

VU l'absence d'observations du public entre le 27 juillet et le 27 septembre 2020 ;

CONSIDÉRANT que le projet de modification ne constitue pas une modification substantielle de l'autorisation environnementale au sens de l'article R. 181-46.I du code de l'environnement ;

CONSIDÉRANT qu'il convient de formaliser les informations détenues par l'État sur la pollution des sols afin de prévenir durablement tout risque pour l'environnement ou la santé des utilisateurs du site et que des études et travaux appropriés soient mis en œuvre en cas de changement d'usage des sols ;

CONSIDÉRANT que les dépôts des déchets et substances sur les terrains identifiés dans les fiches SIS sur le territoire de Morlaix Communauté doivent être pris en compte en cas de changement d'usage, de vente et de location du terrain ;

CONSIDÉRANT que les communes du territoire de Morlaix Communauté ont été consultées sur les projets de création de Secteurs d'Information sur les Sols situés sur leur territoire ;

CONSIDÉRANT que les propriétaires des terrains d'assiette concernés par un projet de création d'un Secteur d'Information sur les Sols ont été identifiés à l'aide des outils à la disposition de la DREAL et des mairies concernées et qu'ils ont été informés dans la mesure du possible ;

CONSIDÉRANT que la participation du public a été réalisée du 27 juillet au 27 septembre 2020,

CONSIDÉRANT les retours des communes, l'observation de propriétaires consultés et l'absence de contribution du public ;

SUR proposition de Monsieur le Secrétaire Général de la préfecture du Finistère :

ARRÊTE

ARTICLE 1 – GENERALITES

Conformément à l'article R. 125-45 du Code de l'environnement, des Secteurs d'Information sur les Sols (SIS) sont créés sur les communes suivantes du territoire de Morlaix Communauté et référencés :

- Botsorhel : 29SIS03872
- Henvic : 29SIS03753, 29SIS03845, 29SIS03846
- Lanmeur : 29SIS02940
- Lannéanou : 29SIS02941
- Le Cloître-Saint-Thégonnec : 29SIS02858
- Locquirec : 29SIS03790, 29SIS03956, 29SIS03957
- Pleyber-Christ : 29SIS02954
- Plouégat-Guérand : 29SIS03863
- Plouézoc'h : 29SIS03879
- Plougasnou : 29SIS02972, 29SIS03969, 29SIS03970, 29SIS03971, 29SIS03972
- Plougonven : 29SIS03882, 29SIS02973
- Plouigneau : 29SIS02975, 29SIS03875
- Plounéour-Ménez : 29SIS02976, 29SIS02977
- Plourin-les-Morlaix :29SIS02981, 29SIS02983
- Saint-Jean-du-Doigt : 29SIS04052, 29SIS04055
- Saint-Martin-des-Champs : 29SIS03909, 29SIS02449
- Saint-Thégonnec : 29SIS04075, 29SIS04076
- Sainte-Sève : 29SIS04082, 29SIS04083, 29SIS03001, SSP04006670101
- Taulé : 29SIS02415

Les fiches descriptives de ces Secteurs d'Information sur les Sols sont annexées au présent arrêté préfectoral.

ARTICLE 2 – URBANISME

Les Secteurs d'Information sur les Sols mentionnés à l'article 1 sont publiés sur le site Internet http://www.georisques.gouv.fr.

Les Secteurs d'Information sur les Sols définis par le présent arrêté sont annexés au document d'urbanisme en vigueur des communes de Botsorhel, Henvic, Lanmeur, Lannéanou, Le Cloître-Saint-Thégonnec, Locquirec, Pleyber-Christ, Plouégat-Guérand, Plouézoc'h, Plougasnou, Plougonven, Plouigneau, Plounéour-Ménez, Plourin-les-Morlaix, Saint-Jean-du-Doigt, Saint-Martin-des-Champs, Saint-Thégonnec, Sainte-Sève, Taulé.

ARTICLE 3 – OBLIGATIONS RELATIVES A L'USAGE DES TERRAINS

Conformément à l'article L. 556-2 du code de l'environnement, tout projet soumis à permis de construire ou d'aménager dans les secteurs d'information sur les sols identifiés à l'article 1 doit être accompagné d'une attestation de la prise en compte d'une étude de sols, définissant les mesures de gestion de la pollution à mettre en œuvre pour assurer la compatibilité entre l'usage futur et l'état des sols. Cette attestation doit être établie par un bureau d'études certifié dans le domaine des sites et sols pollués ou équivalent, conformément à la norme NF X31-620-2, définie par arrêté du ministre chargé de l'environnement.

L'attestation n'est pas requise lors du dépôt de la demande de permis d'aménager par une personne ayant qualité pour bénéficier de l'expropriation pour cause d'utilité publique, dès lors que l'opération de lotissement a donné lieu à la publication d'une déclaration d'utilité publique.

L'attestation n'est pas requise lors du dépôt de la demande de permis de construire, lorsque la construction projetée est située dans le périmètre d'un lotissement autorisé ayant fait l'objet d'une demande comportant une attestation garantissant la réalisation d'une étude des sols et sa prise en compte dans la conception du projet d'aménagement.
À compter de la date de publication du présent arrêté, le fait qu'un terrain soit répertorié en secteurs d'information sur les sols doit être mentionné dans les certificats d'urbanisme prévus à l'article L. 410-1 du code de l'urbanisme. L'obligation vaut tant pour la délivrance de certificats dans les communes disposant d'un PLU que dans celles disposant d'une carte communale ou sous le régime du RNU (Règlement National d'Urbanisme).

Le présent article s'applique sans préjudice des dispositions spécifiques sur la pollution des sols déjà prévues dans les documents d'urbanisme.

ARTICLE 4 – OBLIGATION D'INFORMATION DES ACQUÉREURS ET LOCATAIRES

Sans préjudice des articles L. 514-20 et L. 125-5 du code de l'environnement, lorsqu'un terrain situé en secteur d'information sur les sols mentionné à l'article L. 125-6 du code de l'environnement fait l'objet d'un contrat de vente ou de location, le vendeur ou le bailleur du terrain est tenu d'en informer par écrit l'acquéreur ou le locataire. Il communique les informations rendues publiques par l'État, en application de l'article L. 125-6 précité. L'acte de vente ou de location atteste de l'accomplissement de cette formalité. Ces obligations sont applicables à compter du premier jour du quatrième mois suivant la publication au recueil des actes administratifs dans le département du présent arrêté.

À défaut et si une pollution constatée rend le terrain impropre à la destination précisée dans le contrat, dans un délai de deux ans à compter de la découverte de la pollution, l'acquéreur ou le locataire a le choix de demander la résolution du contrat ou, selon le cas, de se faire restituer une partie du prix de vente ou d'obtenir une réduction du loyer. L'acquéreur peut aussi demander la réhabilitation du terrain aux frais du vendeur lorsque le coût de cette réhabilitation ne paraît pas disproportionné par rapport au prix de vente.

ARTICLE 5 – REVISION DES SIS

La modification de fiche SIS ne nécessite ni modification du présent arrêté, ni nouvelle consultation.

Le présent arrêté est révisé (suppression ou ajout de sites) dès lors que le préfet a connaissance d'informations lui permettant la suppression ou la création de nouveau secteur d'information sur les sols. La création, la suppression de secteurs d'information sur les sols est menée conformément aux dispositions des articles R. 125-42 à R. 125-46 du code de l'environnement. La durée de la consultation prévue au I de l'article R. 125-44 du code de l'environnement est fixée à deux mois.

ARTICLE 6 – NOTIFICATION ET PUBLICITÉ

Conformément à l'article R. 125-46 du code de l'environnement, le présent arrêté sera notifié aux maires de Botsorhel, Henvic, Lanmeur, Lannéanou, Le Cloître-Saint-Thégonnec, Locquirec, Pleyber-Christ, Plouégat-Guérand, Plouézoc'h, Plougasnou, Plougonven, Plouigneau, Plounéour-Ménez, Plourin-les-Morlaix, Saint-Jean-du-Doigt, Saint-Martin-des-Champs, Saint-Thégonnec, Sainte-Sève, Taulé et au président de Morlaix Communauté.

Il est affiché pendant un mois au siège des mairies de Botsorhel, Henvic, Lanmeur, Lannéanou, Le Cloître-Saint-Thégonnec, Locquirec, Pleyber-Christ, Plouégat-Guérand, Plouézoc'h, Plougasnou, Plougonven, Plouigneau, Plounéour-Ménez, Plourin-les-Morlaix, Saint-Jean-du-Doigt, Saint-Martin-des-Champs, Saint-Thégonnec, Sainte-Sève, Taulé.

Le présent arrêté est publié au recueil des actes administratifs du département du Finistère.

ARTICLE 7 – EXÉCUTION

Le secrétaire général de la préfecture du Finistère, les maires de Botsorhel, Henvic, Lanmeur, Lannéanou, Le Cloître-Saint-Thégonnec, Locquirec, Pleyber-Christ, Plouégat-Guérand, Plouézoc'h, Plougasnou, Plougonven, Plouigneau, Plounéour-Ménez, Plourin-les-Morlaix, Saint-Jean-du-Doigt, Saint-Martin-des-Champs, Saint-Thégonnec, Sainte-Sève, Taulé, le directeur régional de l'environnement, de l'aménagement et du logement sont chargés, chacun en ce qui le concerne, de l'exécution du présent arrêté.

Pour le Préfet,
Le secrétaire général

Christophe MARX

SECTEUR D'INFORMATION SUR LES SOLS COMBUSTIBLES DE L'OUEST à SAINT MARTIN DES CHAMPS

Description du site

Date de dernière mise à jour des informations : 09/08/2018

Nom :	COMBUSTIBLES DE L'OUEST
Adresse :	ZI DE KERIVIN
Commune principale :	SAINT MARTIN DES CHAMPS (29254)
Communes secondaires :	Non renseigné
Activités :	D13 - Dépôts de pétrole, produits dérivés ou gaz naturel

Description :

La société Pétroles SHELL-BERRE a été autorisée à exploiter un dépôt de produits pétroliers par récépissé de déclaration du 7 novembre 1964. La société SOFIQUEM a repris l'activité puis la société des COMBUSTIBLES DE L'OUEST (CPO) en 2002.

La société CPO a notifié le 15 décembre 2005 l'arrêt des activités survenue en mai 2011.

Le dépôt comportait 4 cuves enterrées renfermant du FOD (Fioul domestique).

Lors de la cessation, l'ensemble des installations ont été démantelées (enlèvements des réservoirs, canalisations...).

En 2000, suite à la constatation d'une perte de fioul, la Société SOFIQUEM a réalisé un diagnostic de pollution de mars à octobre 2000. Il conclut que :
- les sols et les eaux souterraines sont contaminés par du FOD ; la pollution des sols étant essentiellement contenue dans une lentille ;
- la réhabilitation du site doit être engagée.

Les travaux de réhabilitation réalisés en juillet 2001 ont consisté en :
- un traitement in situ de la zone saturée par bio-lixiviation ;
- le passage des eaux sur séparateur à hydrocarbures.
Une amélioration de la qualité des eaux souterraines a alors été constatée.

En mai 2006 de nouvelles campagnes ont été réalisées :
- pour les sols : présence d'une pollution résiduelle dans des niveaux inférieurs à la VCI usage non sensible ;
- pour les eaux souterraines : les teneurs en hydrocarbures (C5 à C40) sont faibles et inférieures à la VCI usage non sensible.
Ces résultats montrent qu'il existe une source de pollution localisée autour de l'ancien réservoir.
La pollution résiduelle n'est pas problématique au vu de l'usage futur du site : nouvelle voie d'accès à la zone de Kériven. Par conséquent les travaux de dépollution sont arrêtés.

Au vu de la pollution résiduelle, l'arrêté préfectoral du 3 octobre 2008 prescrit :
- la surveillance semestrielle des eaux souterraines pour le paramètre hydrocarbures totaux C5-C40 ;
- la mise en place restrictions d'usages conventionnelles au profit de l'état (RUCPE).

Les RUCPE ont été signées le 6 février 2009 et publiées et enregistrées le 24 mars 2009 à la conservation des Hypothèques de Morlaix. Ces restrictions d'usages portent sur l'interdiction de tout usage de type sensible des sols, la culture de plantes ou de fruits destinés à la consommation et les affouillements. Pour les eaux souterraines, il est interdit d'utiliser de l'eau souterraine situé au droit du site.

Des travaux de mise en sécurité du site et la pose de 2 piézomètres ont été réalisés en 2010 afin de répondre à l'AP du 3 octobre 2008 concernant la réhabilitation du site. Ces travaux comprenaient :
- Terrassement jusqu'à 2 m de profondeur et stockage temporaire de matériaux sains.
- Mise en place d'un géotextile anti-poinçonnement, d'une membrane PVC de 1 mm d'épaisseur et d'une seconde couche de géotextile anti-poinçonnement.
- Remblaiement avec les matériaux sains et compactage sur une hauteur de 1 m et mise en place d'un filet avertisseur de couleur rouge.
- Remblaiement et compactage jusqu'à la cote finale avec les matériaux précédemment terrassés.
- Mise en place de deux piézomètres complémentaires pour le suivi de la qualité des eaux.

Au cours de ces travaux, environ 38 tonnes de matériaux pollués par des hydrocarbures ont été excavés, stockés sur une aire étanche puis évacués vers un centre de traitement biologique.

Les campagnes de surveillance des eaux souterraines de 2010 à 2016 montrent la présence d'hydrocarbures C10-C40 :
- systématiquement dans le puits ; à noter, la présence d'une lentille d'hydrocarbures dans le puits en 2012 et 2013 et une très forte irisation en 2016.
- régulièrement dans les piézomètres amont et aval.

Un bilan quadriennal sera réalisé fin 2016.
Observations: Un bâtiment à usage de bureaux a été construit sur la parcelle AK 24 suite à la dépollution prescrite par AP du 3 octobre 2017.

Conclusions de l'administration sur l'état des sols

Date de dernière mise à jour des informations : 24/06/2021

Terrain répertorié en Secteur d'Informations sur les Sols (SIS)

Identifiant : SSP00007370101

Ancien identifiant SIS : 29SIS02449

Description[1] : La société Pétroles SHELL-BERRE a été autorisée à exploiter un dépôt de produits pétroliers par récépissé de déclaration du 7 novembre 1964. La société SOFIQUEM a repris l'activité puis la société des COMBUSTIBLES DE L'OUEST (CPO) en 2002.

La société CPO a notifié le 15 décembre 2005 l'arrêt des activités survenue en mai 2011.

- régulièrement dans les piézomètres amont et aval.

Un bâtiment à usage de bureaux a été construit sur la parcelle AK 24 suite à des travaux de réhabilitation. Une géomembranes a été mise en place pour garder en mémoire la localisation de

Documents associés[2] : Non renseigné

Synthèse de l'action de l'administration

Date de dernière mise à jour des informations : 28/07/2020

Description[3] :

En 2000, suite à la constatation d'une perte de fioul, la Société SOFIQUEM a réalisé un diagnostic de pollution de mars à octobre 2000. Il conclut que :
- les sols et les eaux souterraines sont contaminés par du FOD ; la pollution des sols étant essentiellement contenue dans une lentille ;
- la réhabilitation du site doit être engagée.

Les travaux de réhabilitation réalisés en juillet 2001 ont consisté en :
- un traitement in situ de la zone saturée par bio-lixiviation ;
- le passage des eaux sur séparateur à hydrocarbures.

Une amélioration de la qualité des eaux souterraines a alors été constatée.

En mai 2006 de nouvelles campagnes ont été réalisées :
- pour les sols : présence d'une pollution résiduelle dans des niveaux inférieurs à la VCI usage non sensible ;
- pour les eaux souterraines : les teneurs en hydrocarbures (C5 à C40) sont faibles et inférieures à la VCI usage non sensible.

Ces résultats montrent qu'il existe une source de pollution localisée autour de l'ancien réservoir.
La pollution résiduelle n'est pas problématique au vu de l'usage futur du site : nouvelle voie d'accès à la zone de Kériven. Par conséquent les travaux de dépollution sont arrêtés.

Au vu de la pollution résiduelle, l'arrêté préfectoral du 3 octobre 2008 prescrit :
- la surveillance semestrielle des eaux souterraines pour le paramètre hydrocarbures totaux C5-C40 ;
- la mise en place restrictions d'usages conventionnelles au profit de l'état (RUCPE).

Les RUCPE ont été signées le 6 février 2009 et publiées et enregistrées le 24 mars 2009 à la conservation des Hypothèques de Morlaix. Ces restrictions d'usages portent sur l'interdiction de tout usage de type sensible des sols, la culture de plantes ou de fruits destinés à la consommation et les affouillements. Pour les eaux souterraines, il est interdit d'utiliser de l'eau souterraine situé au droit du site.

Les campagnes de surveillance des eaux souterraines de 2010 à 2017 montrent la présence d'hydrocarbures C10-C40 :
- systématiquement dans le puits ; à noter, la présence d'une lentille d'hydrocarbures dans le puits en 2012 et 2013 et une très forte irisation en 2016.
- régulièrement dans les piézomètres amont et aval.

Polluant(s) identifié(s) ou suspecté : Hydrocarbures et indices liés

Hydrocarbures et indices liés

Documents associés : Non renseigné

Le dépôt comportait 4 cuves enterrées renfermant du FOD (Fioul domestique).

Lors de la cessation, l'ensemble des installations ont été démantelées (enlèvements des réservoirs, canalisations...).

En 2000, suite à la constatation d'une perte de fioul, la Société SOFIQUEM a réalisé un diagnostic de pollution de mars à octobre 2000. Il conclut que :
- les sols et les eaux souterraines sont contaminés par du FOD ; la pollution des sols étant essentiellement contenue dans une lentille ;
- la réhabilitation du site doit être engagée.

Les travaux de réhabilitation réalisés en juillet 2001 ont consisté en :
- un traitement in situ de la zone saturée par bio-lixiviation ;
- le passage des eaux sur séparateur à hydrocarbures.
Une amélioration de la qualité des eaux souterraines a alors été constatée.

En mai 2006 de nouvelles campagnes ont été réalisées :
- pour les sols : présence d'une pollution résiduelle dans des niveaux inférieurs à la VCI usage non sensible ;
- pour les eaux souterraines : les teneurs en hydrocarbures (C5 à C40) sont faibles et inférieures à la VCI usage non sensible.
Ces résultats montrent qu'il existe une source de pollution localisée autour de l'ancien réservoir.
La pollution résiduelle n'est pas problématique au vu de l'usage futur du site : nouvelle voie d'accès à la zone de Kériven. Par conséquent les travaux de dépollution sont arrêtés.

Au vu de la pollution résiduelle, l'arrêté préfectoral du 3 octobre 2008 prescrit :
- la surveillance semestrielle des eaux souterraines pour le paramètre hydrocarbures totaux C5-C40 ;
- la mise en place restrictions d'usages conventionnelles au profit de l'état (RUCPE).

Les RUCPE ont été signées le 6 février 2009 et publiées et enregistrées le 24 mars 2009 à la conservation des Hypothèques de Morlaix. Ces restrictions d'usages portent sur l'interdiction de tout usage de type sensible des sols, la culture de plantes ou de fruits destinés à la consommation et les affouillements. Pour les eaux souterraines, il est interdit d'utiliser de l'eau souterraine situé au droit du site.

Des travaux de mise en sécurité du site et la pose de 2 piézomètres ont été réalisés en 2010 afin de répondre à l'AP du 3 octobre 2008 concernant la réhabilitation du site. Ces travaux comprenaient :
- Terrassement jusqu'à 2 m de profondeur et stockage temporaire de matériaux sains.
- Mise en place d'un géotextile anti-poinçonnement, d'une membrane PVC de 1 mm d'épaisseur et d'une seconde couche de géotextile anti-poinçonnement.
- Remblaiement avec les matériaux sains et compactage sur une hauteur de 1 m et mise en place d'un filet avertisseur de couleur rouge.
- Remblaiement et compactage jusqu'à la cote finale avec les matériaux précédemment terrassés.
- Mise en place de deux piézomètres complémentaires pour le suivi de la qualité des eaux.

Au cours de ces travaux, environ 38 tonnes de matériaux pollués par des hydrocarbures ont été excavés, stockés sur une aire étanche puis évacués vers un centre de traitement biologique.

Les campagnes de surveillance des eaux souterraines de 2010 à 2016 montrent la présence d'hydrocarbures C10-C40 :
- systématiquement dans le puits ; à noter, la présence d'une lentille d'hydrocarbures dans le puits en 2012 et 2013 et une très forte irisation en 2016.

Géolocalisation

Parcelles concernées par le SIS :

Commune	Feuille	Section	Numéro	Code dép.
Saint-Martin-des-Champs	1	AK	0024	29

Plans cartographiques :

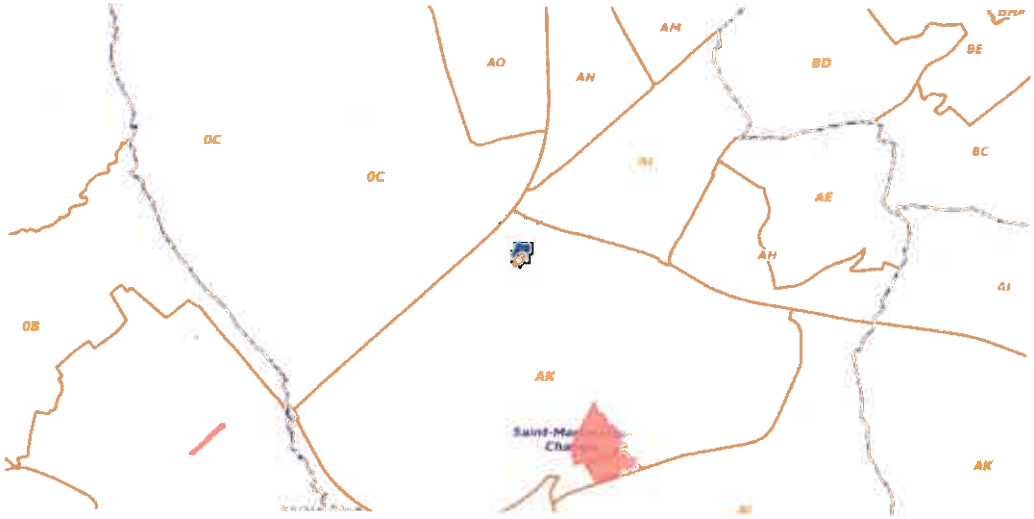

Coordonnées du centroïde : Long. :-3.855, Lat. :48.566

Superficie estimée : 2344 m²

1 - Pour les sites renseignés avant 2020, les informations sont généralement issues de la base de données relative aux secteurs d'information sur les sols (SIS) dont l'information était assurée par le géoportail des risques du Ministère chargé de l'environnement (www.georisques.gouv.fr)
2 - Les documents associés seront téléchargeables sur Géorisques lors de la publication de la fiche
3 - Les informations contenues dans les bases de données BASOL et SIS peuvent être similaires pour les sites créés avant 2020. Ainsi les descriptifs des conclusions de l'administration et de l'action de l'administration peuvent être identiques.

SECTEUR D'INFORMATION SUR LES SOLS Ancienne décharge de Kerangrillet à PLOURIN LES MORLAIX

Description du site

Date de dernière mise à jour des informations : 30/01/2018

Nom : Ancienne décharge de Kerangrillet

Adresse : KERANGRILLET

Commune principale : PLOURIN LES MORLAIX (29207)

Communes secondaires : Non renseigné

Activités : Non renseignée

Conclusions de l'administration sur l'état des sols

Date de dernière mise à jour des informations : 30/09/2020

Terrain répertorié en Secteur d'Informations sur les Sols (SIS)

Identifiant : SSP00012120101

Ancien identifiant SIS : 29SIS02981

Description[1] : Le site correspond à un ancien site de collecte et de stockage de déchets, dont les ordures ménagères, des monstres et des ferrailles.

Les dépôts ont eu lieu de 1980 à 2000.

Le site a été creusé sur 4m de profondeur. Le matériau excavé a été mis en tas et a servi à recouvrir au fur et à mesure de l'avancement du remplissage du site. Le site a été rempli du sud vers le nord.

Les tonnages reçus pendant cette durée sont approximativement de 400 tonnes d'ordures ménagères, 600 tonnes de déchets verts et 3 120 tonnes de gravats et d'encombrants, pour un volume d'environ 24 000 m3.

La végétation naturelle a recouvert progressivement le site au fur et à mesure du comblement.

Documents associés[2] : Non renseigné

Synthèse de l'action de l'administration

Date de dernière mise à jour des informations : 30/09/2020

Description[2] : Le site correspond à un ancien site de collecte et de stockage de déchets, dont les ordures ménagères, des monstres et des ferrailles.

Les dépôts ont eu lieu de 1980 à 2000.

Le site a été creusé sur 4m de profondeur. Le matériau excavé a été mis en tas et a servi à recouvrir au fur et à mesure de l'avancement du remplissage du site. Le site a été rempli du sud vers le nord.

Les tonnages reçus pendant cette durée sont approximativement de 400 tonnes d'ordures ménagères, 600 tonnes de déchets verts et 3 120 tonnes de gravats et d'encombrants, pour un volume d'environ 24 000 m3.

La végétation naturelle a recouvert progressivement le site au fur et à mesure du comblement.

Polluant(s) identifié(s) ou suspecté : Non renseigné

Documents associés : Non renseigné

Géolocalisation

Parcelles concernées par le SIS :

Commune	Feuille	Section	Numéro	Code dép.
PLOURIN LES MORLAIX	3	0B	1714	29
PLOURIN LES MORLAIX	3	0B	559	29
PLOURIN LES MORLAIX	3	0B	616	29
PLOURIN LES MORLAIX	2	0B	394	29

Plans cartographiques :

Coordonnées du centroïde : [illegible]

Superficie estimée : 96020 m²

1 - Pour les sites renseignés avant 2020, les informations sont généralement issues de la base de données relative aux secteurs d'information sur les sols (SIS) dont l'information doit assurée par le plaquette des risques du Ministère chargé de l'environnement (www.georisques.gouv.fr)
2 - Les documents associés peuvent téléchargeables sur Géorisques dès de la publication de la fiche
3 - Les informations contenues dans la base de données BASOL et BSD peuvent être similaires pour les sites créés avant 2020. Ainsi les descriptifs des considérations de l'administration et de l'action de l'administration peuvent être identiques.

MINISTÈRE DE LA TRANSITION ÉCOLOGIQUE

InfoSols

Plateforme de gestion des données relatives aux risques de pollution des sols

SECTEUR D'INFORMATION SUR LES SOLS Ancienne décharge de Castel An Trebe à PLOURIN LES MORLAIX

Description du site

Date de dernière mise à jour des informations : 30/01/2018

Nom : Ancienne décharge de Castel An Trebe

Adresse : CASTEL AN TREBE

Commune principale : PLOURIN LES MORLAIX (29207)

Communes secondaires : Non renseigné

Activités : Non renseignée

Conclusions de l'administration sur l'état des sols

Date de dernière mise à jour des informations : 30/09/2020

Terrain répertorié en Secteur d'Informations sur les Sols (SIS)

Identifiant : SSP00019000101

Ancien identifiant SIS : 29SIS03893

Description[1] : Le site correspond à un ancien lieu de collecte et de stockage des déchets, dont les ordures ménagères.

Les dépôts ont eu lieu jusqu'en 1978.

Documents associés[2] : Non renseigné

Synthèse de l'action de l'administration

Date de dernière mise à jour des informations : 30/09/2020

Description[3] : Le site correspond à un ancien lieu de collecte et de stockage des déchets, dont les ordures ménagères.

Les dépôts ont eu lieu jusqu'en 1978.

Le site est aujourd'hui comblé.

Polluant(s) identifié(s) ou suspecté Non renseigné

Documents associés : Non renseigné

Géolocalisation

Parcelles concernées par le SIS :

Commune	Feuille	Section	Numéro	Code dép.
PLOURIN LES MORLAIX	3	0G	732	29
PLOURIN LES MORLAIX	3	0G	731	29

Plans cartographiques :

Coordonnées du centroïde : Long. :-3.829, Lat. :48.518

Superficie estimée : 26018 m²

1 - Pour les sites renseignés avant 2020, les informations sont généralement issues de la base de données relative aux secteurs d'information sur les sols (SIS) dont l'information était assurée par le géoportail des risques du Ministère chargé de l'environnement (www.georisques.gouv.fr)
2 - Les documents associés seront téléchargeables sur Géorisques lors de la publication de la fiche
3 - Les informations contenues dans les bases de données BASOL et SIS peuvent être similaires pour les sites créés avant 2020. Ainsi les descriptifs des conclusions de l'administration et de l'action de l'administration peuvent être identiques.

MINISTÈRE DE LA TRANSITION ÉCOLOGIQUE

InfoSols

Plateforme de gestion des données relatives aux risques de pollution des sols

SECTEUR D'INFORMATION SUR LES SOLS Ancienne décharge de Nesnay à PLOUNEOUR MENEZ

Description du site

Date de dernière mise à jour des informations : 10/06/2020

Nom : Ancienne décharge de Nesnay

Adresse : NESNAY

Commune principale : PLOUNEOUR MENEZ (29202)

Communes secondaires : Non renseigné

Activités : Non renseignée

Conclusions de l'administration sur l'état des sols

Date de dernière mise à jour des informations : 30/09/2020

Terrain répertorié en Secteur d'Informations sur les Sols (SIS)

Identifiant : SSP00012070101

Ancien Identifiant SIS : 29SIS02976

Description[1] : Le site correspond à un lieu de collecte et stockage des déchets, dont les ordures ménagères, les ferrailles, le bois, le "tout-venant".

Documents associés[2] : Non renseigné

Synthèse de l'action de l'administration

Date de dernière mise à jour des informations : 30/09/2020

Description[3] : Le site correspond à un lieu de collecte et stockage des déchets, dont les ordures ménagères, les ferrailles, le bois, le "tout-venant".

La surface du site est de 5 000 m² pour une hauteur de déchets de 3 m.

Polluant(s) identifié(s) ou suspecté : Non renseigné

Documents associés : Non renseigné

Géolocalisation

Parcelles concernées par le SIS :

Commune	Feuille	Section	Numéro	Code dép.
PLOUNEOUR MENEZ	null	0H	1081	null

Plans cartographiques :

Coordonnées du centroïde : Long. :-3.886, Lat. :48.428

Superficie estimée : 3596 m²

1 - Pour les sites renseignés avant 2020, les informations sont généralement issues de la base de données relative aux secteurs d'information sur les sols (SIS) dont l'information était assurée par le géoportail des risques du Ministère chargé de l'environnement (www.georisques.gouv.fr)
2 - Les documents associés seront téléchargeables sur Géorisques lors de la publication de la fiche
3 - Les informations contenues dans les bases de données BASOL et SIS peuvent être similaires pour les sites créés avant 2020. Ainsi les descriptifs des conclusions de l'administration et de l'action de l'administration peuvent être identiques.

MINISTÈRE DE LA TRANSITION ÉCOLOGIQUE

InfoSols

Plateforme de gestion des données relatives aux risques de pollution des sols

SECTEUR D'INFORMATION SUR LES SOLS Ancienne décharge du Dividou à PLOUNEOUR MENEZ

Description du site

Date de dernière mise à jour des informations : 22/12/2020

Nom :	Ancienne décharge du Dividou
Adresse :	VILLINIC
Commune principale :	PLOUNEOUR MENEZ (29202)
Communes secondaires :	Non renseigné
Activités :	Non renseignée

Conclusions de l'administration sur l'état des sols

Date de dernière mise à jour des informations : 30/09/2020

Terrain répertorié en Secteur d'Informations sur les Sols (SIS)

Identifiant :	SSP00012080101
Ancien identifiant SIS :	29SIS02977
Description[1] :	Le site correspond à une ancienne décharge ayant accueilli des déchets, dont des ordures ménagères, des gravats et des déchets verts. Les déchets ont été déposés dans des excavations et recouverts par les terres décaissées. Les dépôts semblent débuter en 1979. Aucune donnée ne concerne la fin des dépôts.
Documents associés[2] :	Non renseigné

Synthèse de l'action de l'administration

Date de dernière mise à jour des informations : 30/09/2020

Description[3] :	Le site correspond à une ancienne décharge ayant accueilli des déchets, dont des ordures ménagères, des gravats et des déchets verts. Les déchets ont été déposés dans des excavations et recouverts par les terres décaissées. Les dépôts semblent débuter en 1979. Aucune donnée ne concerne la fin des dépôts.
Polluant(s) identifié(s) ou suspecté	Non renseigné
Documents associés :	Non renseigné

Géolocalisation

Parcelles concernées par le SIS :

Plans cartographiques :

Coordonnées du centroïde : Long. :-3.901. Lat. :48.441

Superficie estimée : 45975 m²

1 - Pour les sites renseignés avant 2020, les informations sont généralement issues de la base de données relative aux secteurs d'information sur les sols (SIS) dont l'information était assurée par le géoportail des risques du Ministère chargé de l'environnement (www.georisques.gouv.fr)
2 - Les documents associés seront téléchargeables sur Georisques lors de la publication de la fiche
3 - Les informations contenues dans les bases de données BASOL et SIS peuvent être similaires pour les sites créés avant 2020. Ainsi les descriptifs des conclusions de l'administration et de l'action de l'administration peuvent être identiques.

MINISTÈRE DE LA TRANSITION ÉCOLOGIQUE

InfoSols

Plateforme de gestion des données relatives aux risques de pollution des sols

SECTEUR D'INFORMATION SUR LES SOLS Ancienne décharge de Ty Nevez à PLOUIGNEAU

Description du site

Date de dernière mise à jour des informations : 10/06/2020

Nom : Ancienne décharge de Ty Nevez

Adresse : TY NEVEZ

Commune principale : PLOUIGNEAU (29199)

Communes secondaires : Non renseigné

Activités : Non renseignée

Conclusions de l'administration sur l'état des sols

Date de dernière mise à jour des informations : 30/09/2020

Terrain répertorié en Secteur d'Information sur les Sols (SIS)

Identifiant : SSP00012950101

Ancien identifiant SIS : 29SIS02975

Description[1] : Le site correspond à un ancien site de collecte et de stockage de déchets, dont les ordures ménagères, les monstres, les carcasses de véhicules hors d'usage, les matériaux de démolition, les déchets verts et les gravats.

Le site a fonctionné à partir de 1971 pour la partie ouest, puis a été étendu en 1982.

En 1995, le site ne reçoit plus d'ordures ménagères.

Après cette date, le site a servi un temps de plateforme de transfert des déchets.

En 1999, un casier servait à l'accueil des débiais et matériaux de démolition provenant d'artisans.

La superficie est de 4 ha pour une hauteur de déchets de 5 m.

Le site a été réhabilité de la façon suivante :
- mise en place de cheminées de dégazage;
- installation sur la couche argileuse d'une nappe drainante (épaisseur 20cm), de granulats 20/40 pour privilégier le cheminement des eaux pluviales. Elles sont recueillies par un réseau de drains et rejetées directement vers le ruisseau de Langadran, sans avoir été en contact avec la masse des déchets stockés.
- installation d'un géotextile sur la nappe drainante avant la mise en place de 50cm de terre végétale (en 1999).
- Les eaux de ruissellement en provenance de l'Est et de l'Ouest du site ont été détournées et protégées par la construction d'un réseau spécifique. Ainsi, elles ne transitent plus par la canalisation centrale traversant sous la décharge.
- Celle-ci a été cependant inspectée et il a été mis en évidence des défauts d'étanchéité. Les travaux de réfection ont été programmés à l'automne 1999.
- Les talus Ouest et Sud de la décharge ont fait l'objet d'un recouvrement de matériaux argileux.
- Des témoins ont été posés sur la digue Sud, en vue de sa surveillance.

Documents associés[2] : Non renseigné

Synthèse de l'action de l'administration

Date de dernière mise à jour des informations : 30/09/2020

Description[2] : Le site correspond à un ancien site de collecte et de stockage de déchets, dont les ordures ménagères, les monstres, les carcasses de véhicules hors d'usage, les matériaux de démolition, les déchets verts et les gravats.

Le site a fonctionné à partir de 1971 pour la partie ouest, puis a été étendu en 1982.

En 1995, le site ne reçoit plus d'ordures ménagères.

Après cette date, le site a servi un temps de plateforme de transfert des déchets.

En 1999, un casier servait à l'accueil des débiais et matériaux de démolition provenant d'artisans.

La superficie est de 4 ha pour une hauteur de déchets de 5 m.

Le site a été réhabilité de la façon suivante :
- mise en place de cheminées de dégazage;
- installation sur la couche argileuse d'une nappe drainante (épaisseur 20cm), de granulats 20/40 pour privilégier le cheminement des eaux pluviales. Elles sont recueillies par un réseau de drains et rejetées directement vers le ruisseau de Langadran, sans avoir été en contact avec la masse des déchets stockés.
- installation d'un géotextile sur la nappe drainante avant la mise en place de 50cm de terre végétale (en 1999).
- Les eaux de ruissellement en provenance de l'Est et de l'Ouest du site ont été détournées et protégées par la construction d'un réseau spécifique. Ainsi, elles ne transitent plus par la canalisation centrale traversant sous la décharge.
- Celle-ci a été cependant inspectée et il a été mis en évidence des défauts d'étanchéité. Les travaux de réfection ont été programmés à l'automne 1999.
- Les talus Ouest et Sud de la décharge ont fait l'objet d'un recouvrement de matériaux argileux.
- Des témoins ont été posés sur la digue Sud, en vue de sa surveillance.

Polluant(s) identifié(s) ou suspecté : Non renseigné

Documents associés : Non renseigné

Géolocalisation

Parcelles concernées par le SIS :

Commune	Feuille	Section	Numéro	Code dép.
PLOUIGNEAU	null	0H	1587	null
PLOUIGNEAU	null	0H	1820	null
PLOUIGNEAU	null	0H	564	null
PLOUIGNEAU	null	0H	563	null
PLOUIGNEAU	null	0H	1821	null
PLOUIGNEAU	null	0H	1819	null
PLOUIGNEAU	null	0H	1885	null

Plans cartographiques :

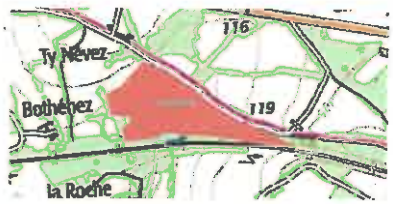

Coordonnées du centroïde : Long. -4.748, Lat. 48.571

Superficie estimée : 115475 m²

1 - Pour les sites inventoriés avant 2018, les informations sont périodiquement mises en ligne de manière relative aux analyses d'interprétation du les sols (EIS) disponibles dont nombre par le département des Pyrénées du Développement durable et de l'environnement (www.developpement-durable.gouv.fr)
2 - Les documents associés sont téléchargeables sur Géorisques lors de la publication de la fiche
3 - Les informations contenues dans les bases de données (BASOL et BSS) peuvent être modifiées par les sites entre avril 2020. Avec les descriptifs des mouvements de l'administration et de l'action de l'administration publiant les fiches.

MINISTÈRE DE LA TRANSITION ÉCOLOGIQUE

InfoSols

Plateforme de gestion des données relatives aux risques de pollution des sols

SECTEUR D'INFORMATION SUR LES SOLS Ancienne décharge de Guervélar à PLOUIGNEAU

Description du site

Date de dernière mise à jour des informations : 10/06/2020

Nom : Ancienne décharge de Guervélar

Adresse : GUERVÉLAR

Commune principale : PLOUIGNEAU (29199)

Communes secondaires : Non renseigné

Activités : Non renseignée

Conclusions de l'administration sur l'état des sols

Date de dernière mise à jour des informations : 30/09/2020

Terrain répertorié en Secteur d'Informations sur les Sols (SIS)

Identifiant : SSP00018820101

Ancien identifiant SIS : 29SIS03875

Description[1] : Le site correspond à une ancienne carrière comblée par des déchets, dont des ordures ménagères.

Le site a fonctionné de 1982 (sans arrêté préfectoral) à 2002. Il y a eu du brûlages de déchets verts fin des années 1990.

La décharge occupe environ 16 500m², le reste de la parcelle est resté boisé.

L'exploitation de la décharge s'est faite par palier et par avancement vers l'Ouest puis recouvrement grâce aux remblais présents sur le site.

La parcelle a été comblée et réhabilitée.

Une surveillance de la qualité des eaux souterraines a été mise en place.
Elle montre un impact des eaux pour le fer et l'arsenic ont été diagnostiquées.

En période de hautes-eaux, la nappe baigne les dépôts et les effluents coulent directement vers le ruisseau. Toutefois, le sous-sol paraît faiblement perméable et limite le lessivage des polluants

Documents associés[2] : Non renseigné

Synthèse de l'action de l'administration

Date de dernière mise à jour des informations : 30/09/2020

Description[3] : Le site correspond à une ancienne carrière comblée par des déchets, dont des ordures ménagères.

Le site a fonctionné de 1982 (sans arrêté préfectoral) à 2002. Il y a eu du brûlages de déchets verts fin des années 1990.

La décharge occupe environ 16 500m², le reste de la parcelle est resté boisé.

L'exploitation de la décharge s'est faite par palier et par avancement vers l'Ouest puis recouvrement grâce aux remblais présents sur le site.

La parcelle a été comblée et réhabilitée.

Une surveillance de la qualité des eaux souterraines a été mise en place.
Elle montre un impact des eaux pour le fer et l'arsenic ont été diagnostiquées.

En période de hautes-eaux, la nappe baigne les dépôts et les effluents coulent directement vers le ruisseau. Toutefois, le sous-sol paraît faiblement perméable et limite le lessivage des polluants présents dans les déchets..

Polluant(s) identifié(s) ou suspecté Non renseigné

Documents associés : Non renseigné

Géolocalisation

Parcelles concernées par le SIS :

Commune	Feuille	Section	Numéro	Code dép.
PLOUIGNEAU	null	0K	1445	null

Plans cartographiques :

Coordonnées du centroïde : Long. :-3.697, Lat. :48.58

Superficie estimée : 64024 m²

1 - Pour les sites renseignés avant 2020, les informations sont généralement issues de la base de données relative aux secteurs d'informations sur les sols (SIS) dont l'information était assurée par le géoportail des risques du ministère chargé de l'environnement (www.georisques.gouv.fr).
2 - Les documents associés seront téléchargeables sur Géorisques lors de la prochaine de la base.
3 - Les informations renseignées dans les bases de données BASOL et SIS peuvent être différentes pour les sites créés avant 2020. Ainsi les descriptifs des conclusions de l'administration et de l'action de l'administration peuvent être différentes.

MINISTÈRE DE LA TRANSITION ÉCOLOGIQUE

InfoSols

Plateforme de gestion des données relatives aux risques de pollution des sols

SECTEUR D'INFORMATION SUR LES SOLS Ancienne décharge de Trélesquin à PLOUGONVEN

Description du site

Date de dernière mise à jour des informations : 10/06/2020

Nom : Ancienne décharge de Trélesquin

Adresse : TRÉLESQUIN

Commune principale : PLOUGONVEN (29191)

Communes secondaires : Non renseigné

Activités : Non renseignée

Conclusions de l'administration sur l'état des sols

Date de dernière mise à jour des informations : 30/09/2020

Terrain répertorié en Secteur d'Informations sur les Sols (SIS)

Identifiant : SSP00012040101

Ancien identifiant SIS : 29SIS02973

Description[1] : Le site correspond à un ancien site de collecte et de stockage de déchets, dont les ordures ménagères, les gravats, les ferrailles, les déchets verts (bruts et broyés), les engrais et pesticides (en faible quantité), les pots de peintures et les bidons d'huile (ponctuellement).

Le site a fonctionné de 1966 à 2002.

Une estimation faite avec les données topographique indique qu'environ 41 000 tonnes de déchets ont été déposées sur le site.

La superficie du site est de 4,5 ha pour une hauteur de déchets de 5/10 m.

Le dépôt des déchets a été mis en oeuvre en grande masse, avec pose d'un merlon en zone aval, sans étanchéité particulière en fond et flanc de stockage.

Aucun dispositif de collecte et de traitement de lixiviats n'est présent sur le site, ni de récupération de eaux de ruissellement ou de biogaz.

Des ouvrages de contrôle des eaux souterraines ont été installés lors d'une étude menée en 2002.

Le site a été réhabilité et végétalisé.

Documents associés[2] : Non renseigné

Synthèse de l'action de l'administration

Date de dernière mise à jour des informations : 30/09/2020

Description[3] : Le site correspond à un ancien site de collecte et de stockage de déchets, dont les ordures ménagères, les gravats, les ferrailles, les déchets verts (bruts et broyés), les engrais et pesticides (en faible quantité), les pots de peintures et les bidons d'huile (ponctuellement).

Le site a fonctionné de 1966 à 2002.

Une estimation faite avec les données topographique indique qu'environ 41 000 tonnes de déchets ont été déposées sur le site.

La superficie du site est de 4,5 ha pour une hauteur de déchets de 5/10 m.

Le dépôt des déchets a été mis en oeuvre en grande masse, avec pose d'un merlon en zone aval, sans étanchéité particulière en fond et flanc de stockage.

Aucun dispositif de collecte et de traitement de lixiviats n'est présent sur le site, ni de récupération de eaux de ruissellement ou de biogaz.

Des ouvrages de contrôle des eaux souterraines ont été installés lors d'une étude menée en 2002.

Le site a été réhabilité et végétalisé.

Polluant(s) identifié(s) ou suspecté : Non renseigné

Documents associés : Non renseigné

Géolocalisation

Parcelles concernées par le SIS :

Commune	Feuille	Section	Numéro	Code dép.
PLOUGONVEN	null	XM	56	null

Plans cartographiques :

Coordonnées du centroïde : Long. :-3.726, Lat. :48.496

Superficie estimée : 100708 m²

1 - Pour les sites renseignés avant 2020, les informations sont périodiquement issues de la base de données relatives aux secteurs d'information sur les sols (SIS) dont l'information était assurée par le géoportail des risques du ministère chargé de l'environnement (www.georisques.gouv.fr)
2 - Les documents associés seront téléchargeables sur Géoïdapics lors de la publication de la fiche
3 - Les informations contenues dans les bases de données BASOL et SIS peuvent être vérifiées pour les sites créés avant 2020. Afin les descriptifs des conclusions de l'administration et de l'action de l'administration peuvent être différents.

MINISTÈRE DE LA TRANSITION ÉCOLOGIQUE

InfoSols

Plateforme de gestion des données relatives aux risques de pollution des sols

SECTEUR D'INFORMATION SUR LES SOLS Ancienne décharge de Kerbriant à PLOUGONVEN

Description du site

Date de dernière mise à jour des informations : 10/06/2020

Nom : Ancienne décharge de Kerbriant

Adresse : RUE DE KERBRIANT

Commune principale : PLOUGONVEN (29191)

Communes secondaires : Non renseigné

Activités : Non renseignée

Conclusions de l'administration sur l'état des sols

Date de dernière mise à jour des informations : 30/09/2020

Terrain répertorié en Secteur d'Informations sur les Sols (SIS)

Identifiant : SSP00018890101

Ancien identifiant SIS : 29SIS03882

Description[1] : Le site correspond à un ancien site de collecte et de stockage de déchets, dont les ordures ménagères.

Le site a fonctionné avant 1980 sans précision de date.

La parcelle a été comblée et est aujourd'hui recouverte par des terres agricoles cultivées.

Documents associés[2] : Non renseigné

Synthèse de l'action de l'administration

Date de dernière mise à jour des informations : 30/09/2020

Description[3] : Le site correspond à un ancien site de collecte et de stockage de déchets, dont les ordures ménagères.

Le site a fonctionné avant 1980 sans précision de date.

La parcelle a été comblée et est aujourd'hui recouverte par des terres agricoles cultivées.

Polluant(s) identifié(s) ou suspecté Non renseigné

Documents associés : Non renseigné

Géolocalisation

Parcelles concernées par le SIS :

Commune	Feuille	Section	Numéro	Code dép.
PLOUGONVEN	null	XW	32	null

Plans cartographiques :

Coordonnées du centroïde : Long. :-3.721. Lat. :48.508

Superficie estimée :

1 - Pour les sites renseignés avant 2020, les informations sont généralement issues de la base de données relative aux secteurs d'information sur les sols (SIS) dont l'information était assurée par le géoportail des risques du Ministère chargé de l'environnement (www.georisques.gouv.fr)
2 - Les documents associés seront téléchargeables sur Géorisques lors de la publication de la fiche
3 - Les informations contenues dans les bases de données BASOL et SIS peuvent être similaires pour les sites créés avant 2020. Ainsi les descriptifs des conclusions de l'administration et de l'action de l'administration peuvent être identiques.

MINISTÈRE DE LA TRANSITION ÉCOLOGIQUE

InfoSols

Plateforme de gestion des données relatives aux risques de pollution des sols

SECTEUR D'INFORMATION SUR LES SOLS Stockage de déchets de marées noires de Milir ar Mesquéau à PLOUGASNOU

Description du site

Date de dernière mise à jour des informations : 10/06/2020

Nom : Stockage de déchets de marées noires de Milir ar Mesquéau

Adresse : KERMORAND

Commune principale : PLOUGASNOU (29188)

Communes secondaires : Non renseigné

Activités : Non renseignée

Conclusions de l'administration sur l'état des sols

Date de dernière mise à jour des informations : 30/09/2020

Terrain répertorié en Secteur d'Informations sur les Sols (SIS)

Identifiant : SSP00019740101

Ancien identifiant SIS : 29SIS03972

Description[1] : Le site correspond à un site de stockages de déchets de marées noires provenant du naufrage de l'Amoco Cadiz (1978).

Une partie de l'étang présent sur la parcelle aurait notamment été remblayé avec des déchets

Documents associés[2] : Non renseigné

Synthèse de l'action de l'administration

Date de dernière mise à jour des informations : 30/09/2020

Description[3] : Le site correspond à un site de stockages de déchets de marées noires provenant du naufrage de l'Amoco Cadiz (1978).

Une partie de l'étang présent sur la parcelle aurait notamment été remblayé avec des déchets souillés (mollusques, algues) par la marée noire.

Polluant(s) identifié(s) ou suspecté Non renseigné

Documents associés : Non renseigné

Géolocalisation

Parcelles concernées par le SIS :

Commune	Feuille	Section	Numéro	Code dép.
PLOUGASNOU	null	ZO	91	null
PLOUGASNOU	null	ZO	90	null

Plans cartographiques :

Coordonnées du centroïde : Long. :-3.782, Lat. :48.665

Superficie estimée : 41769 m²

1 - Pour les sites renseignés avant 2020, les informations sont généralement issues de la base de données relative aux secteurs d'information sur les sols (SIS) dont l'information était assurée par le géoportail des risques du Ministère chargé de l'environnement (www.georisques.gouv.fr)
2 - Les documents associés seront téléchargeables sur Georisques lors de la publication de la fiche
3 - Les informations contenues dans les bases de données BASOL et SIS peuvent être similaires pour les sites créés avant 2020. Ainsi les descriptifs des conclusions de l'administration et de l'action de l'administration peuvent être identiques.

MINISTÈRE DE LA TRANSITION ÉCOLOGIQUE

InfoSols

Plateforme de gestion des données relatives aux risques de pollution des sols

SECTEUR D'INFORMATION SUR LES SOLS Stockage de déchets de marées noires de Primel-Trégastel à PLOUGASNOU

Description du site

Date de dernière mise à jour des informations : 10/06/2020

Nom : Stockage de déchets de marées noires de Primel-Trégastel

Adresse : VENELLE DON BOSCO

Commune principale : PLOUGASNOU (29188)

Communes secondaires : Non renseigné

Activités : Non renseignée

Conclusions de l'administration sur l'état des sols

Date de dernière mise à jour des informations : 30/09/2020

Terrain répertorié en Secteur d'Informations sur les Sols (SIS)

Identifiant : SSP00019730101

Ancien identifiant SIS : 29SIS03971

Description[1] : Le site correspond à un site de stockages de déchets de marées noires provenant du naufrage de l'Amoco Cadiz (1978).

Les déchets issus du naufrage ont été stockés dans des fosses, en quantité inconnue.

Documents associés[2] : Non renseigné

Synthèse de l'action de l'administration

Date de dernière mise à jour des informations : 30/09/2020

Description[3] : Le site correspond à un site de stockages de déchets de marées noires provenant du naufrage de l'Amoco Cadiz (1978).

Les déchets issus du naufrage ont été stockés dans des fosses, en quantité inconnue.

Le site est aujourd'hui occupé par un parking et des maisons.

Polluant(s) identifié(s) ou suspecté Non renseigné

Documents associés : Non renseigné

Géolocalisation

Parcelles concernées par le SIS :

Commune	Feuille	Section	Numéro	Code dép.
PLOUGASNOU	null	BX	344	null
PLOUGASNOU	null	BX	17	null
PLOUGASNOU	null	BX	16	null
PLOUGASNOU	null	BX	15	null

Plans cartographiques :

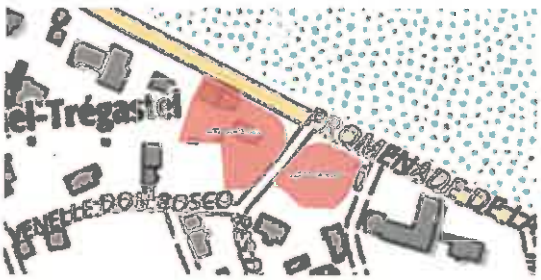

Coordonnées du centroïde : Long. :-3.811, Lat. :48.712

Superficie estimée :

1 - Pour les sites renseignés avant 2020, les informations sont généralement issues de la base de données relative aux secteurs d'information sur les sols (SIS) dont l'information était assurée par le géoportail des risques du ministère chargé de l'environnement (www.georisques.gouv.fr)
2 - Les documents associés seront téléchargeables sur Géorisques lors de la publication de la fiche
3 - Les informations contenues dans les bases de données BASOL et SIS peuvent être similaires pour les sites créés avant 2020. Ainsi les descriptifs des conclusions de l'administration et de l'action de l'administration peuvent être identiques.

MINISTÈRE DE LA TRANSITION ÉCOLOGIQUE

InfoSols

Plateforme de gestion des données relatives aux risques de pollution des sols

SECTEUR D'INFORMATION SUR LES SOLS Stockage de déchets de marées noires de Bellec à PLOUGASNOU

Description du site

Date de dernière mise à jour des informations : 10/06/2020

Nom : Stockage de déchets de marées noires de Bellec

Adresse : RUE DE KARREG AN TI

Commune principale : PLOUGASNOU (29188)

Communes secondaires : Non renseigné

Activités : Non renseignée

Conclusions de l'administration sur l'état des sols

Date de dernière mise à jour des informations : 30/09/2020

Terrain répertorié en Secteur d'Informations sur les Sols (SIS)

Identifiant : SSP00019720101

Ancien identifiant SIS : 29SIS03970

Description[1] : Le site correspond à un site de stockages de déchets de marées noires provenant du naufrage de l'Amoco Cadiz (1978).
Les déchets issus du naufrage ont été stockés dans des fosses, en quantité inconnue.
Les déchets ont été stockés le long du petit chemin, sur une zone en retrait, derrière un talus.

Documents associés[2] : Non renseigné

Synthèse de l'action de l'administration

Date de dernière mise à jour des informations : 30/09/2020

Description[3] : Le site correspond à un site de stockages de déchets de marées noires provenant du naufrage de l'Amoco Cadiz (1978).
Les déchets issus du naufrage ont été stockés dans des fosses, en quantité inconnue.
Les déchets ont été stockés le long du petit chemin, sur une zone en retrait, derrière un talus.

Polluant(s) identifié(s) ou suspecté Non renseigné

Documents associés : Non renseigné

Géolocalisation

Parcelles concernées par le SIS :

Commune	Feuille	Section	Numéro	Code dép.
PLOUGASNOU	null	BY	8	null

Plans cartographiques :

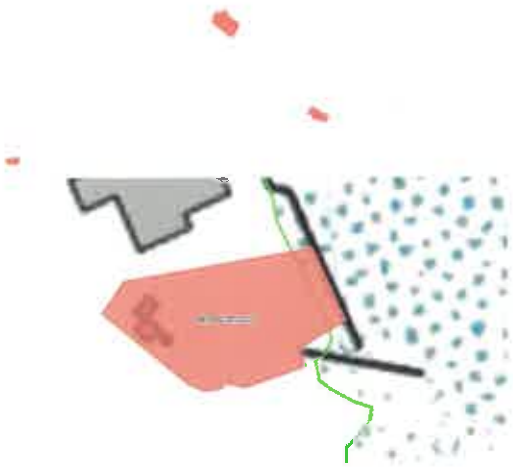

Coordonnées du centroïde : Long. :-3.817, Lat. :48.716

Superficie estimée : 16647 m²

1 - Pour les sites renseignés avant 2020, les informations sont généralement issues de la base de données relative aux secteurs d'information sur les sols (SIS) dont l'information était assurée par le géoportail des risques du ministère chargé de l'environnement (www.georisques.gouv.fr)
2 - Les documents associés seront téléchargeables sur Géorisques lors de la publication de la fiche
3 - Les informations contenues dans les bases de données BASOL et SIS peuvent être similaires pour les sites créés avant 2020. Ainsi les descriptifs des conclusions de l'administration et de l'action de l'administration peuvent être identiques.

MINISTÈRE DE LA TRANSITION ÉCOLOGIQUE

InfoSols

Plateforme de gestion des données relatives aux risques de pollution des sols

SECTEUR D'INFORMATION SUR LES SOLS Stockage de déchets de marées noires de Beg ar Diben à PLOUGASNOU

Description du site

Date de dernière mise à jour des informations : 10/06/2020

Nom : Stockage de déchets de marées noires de Beg ar Diben

Adresse : RUE DU PORT

Commune principale : PLOUGASNOU (29188)

Communes secondaires : Non renseigné

Activités : Non renseignée

Conclusions de l'administration sur l'état des sols

Date de dernière mise à jour des informations : 30/09/2020

Terrain répertorié en Secteur d'Informations sur les Sols (SIS)

Identifiant : SSP00019710101

Ancien identifiant SIS : 29SIS03969

Description[1] : Le site correspond à un site de stockages de déchets de marées noires provenant du naufrage du Boehlen (1976).

Documents associés[2] : Non renseigné

Synthèse de l'action de l'administration

Date de dernière mise à jour des informations : 30/09/2020

Description[3] : Le site correspond à un site de stockages de déchets de marées noires provenant du naufrage du Boehlen (1976).

100 m3 de déchets issus du naufrage ont été stockés dans des bacs.

Polluant(s) identifié(s) ou suspecté Non renseigné

Documents associés : Non renseigné

Géolocalisation

Parcelles concernées par le SIS :

Commune	Feuille	Section	Numéro	Code dép.
PLOUGASNOU	null	BR	13	null

Plans cartographiques :

Coordonnées du centroïde : Long. :-3.83. Lat. :48.71

Superficie estimée : 3211 m²

1 - Pour les sites renseignés avant 2020, les informations sont généralement issues de la base de données relative aux secteurs d'information sur les sols (SIS) dont l'information était assurée par le géoportail des risques du Ministère chargé de l'environnement (www.georisques.gouv.fr)
2 - Les documents associés seront téléchargeables sur Géorisques lors de la publication de la fiche
3 - Les informations contenues dans les bases de données BASOL et SIS peuvent être similaires pour les sites créés avant 2020. Ainsi les descriptifs des conclusions de l'administration et de l'action de l'administration peuvent être identiques.

MINISTÈRE DE LA TRANSITION ÉCOLOGIQUE

InfoSols

Plateforme de gestion des données relatives aux risques de pollution des sols

SECTEUR D'INFORMATION SUR LES SOLS Ancienne décharge de Lannigou à PLOUGASNOU

Description du site

Date de dernière mise à jour des informations : 10/06/2020

Nom : Ancienne décharge de Lannigou

Adresse : LANNIGOU

Commune principale : PLOUGASNOU (29188)

Communes secondaires : Non renseigné

Activités : Non renseignée

Conclusions de l'administration sur l'état des sols

Date de dernière mise à jour des informations : 30/09/2020

Terrain répertorié en Secteur d'Informations sur les Sols (SIS)

Identifiant : SSP00012030101

Ancien identifiant SIS : 29SIS02972

Description[1] : Le site correspond à une ancienne décharge ayant accueilli des déchets, dont des ordures ménagères.

Le site a une surface du site est de 1 ha pour une hauteur de déchets de 5 m.

Documents associés[2] : Non renseigné

Synthèse de l'action de l'administration

Date de dernière mise à jour des informations : 30/09/2020

Description[3] : Le site correspond à une ancienne décharge ayant accueilli des déchets, dont des ordures ménagères.

Le site a une surface du site est de 1 ha pour une hauteur de déchets de 5 m.

Les dépôts semblent finir en 1996.

Polluant(s) identifié(s) ou suspecté Non renseigné

Documents associés : Non renseigné

Géolocalisation

Parcelles concernées par le SIS :

Commune	Feuille	Section	Numéro	Code dép.
PLOUGASNOU	null	ZY	57	null

Plans cartographiques :

Coordonnées du centroïde : Long. :-3.823 Lat. :48.671

Superficie estimée : 30241 m²

1 - Pour les sites renseignés avant 2022, les informations sont généralement issues de la base de données relative aux secteurs d'information sur les sols (SIS) dont l'information était assurée par le géoportail des risques du Ministère chargé de l'environnement (www.georisques.gouv.fr)
2 - Les documents associés seront téléchargeables sur Georisques lors de la publication de la fiche
3 - Les informations contenues dans les bases de données BASOL et SIS peuvent être similaires pour les sites créés avant 2022. Ainsi les descriptifs des conclusions de l'administration et de l'action de l'administration peuvent être identiques.

MINISTÈRE DE LA TRANSITION ÉCOLOGIQUE

InfoSols

Plateforme de gestion des données relatives aux risques de pollution des sols

SECTEUR D'INFORMATION SUR LES SOLS Ancienne décharge de Calamarant à PLOUEZOC'H

Description du site

Date de dernière mise à jour des informations : 10/06/2020

Nom : Ancienne décharge de Calamarant

Adresse : CALAMARANT

Commune principale : PLOUEZOC'H (29186)

Communes secondaires : Non renseigné

Activités : Non renseignée

Conclusions de l'administration sur l'état des sols

Date de dernière mise à jour des informations : 30/09/2020

Terrain répertorié en Secteur d'Informations sur les Sols (SIS)

Identifiant : SSP00018860101

Ancien identifiant SIS : 29SIS03879

Description[1] : Le site correspond à un ancien site de collecte et de stockage de déchets, dont les ordures ménagères.
Les dépôts ont commencé en 1970.

Documents associés[2] : Non renseigné

Synthèse de l'action de l'administration

Date de dernière mise à jour des informations : 30/09/2020

Description[3] : Le site correspond à un ancien site de collecte et de stockage de déchets, dont les ordures ménagères.
Les dépôts ont commencé en 1970.
Le site est aujourd'hui boisé.

Polluant(s) identifié(s) ou suspecté Non renseigné

Documents associés : Non renseigné

Géolocalisation

Parcelles concernées par le SIS :

Commune	Feuille	Section	Numéro	Code dép.
PLOUEZOC'H	null	0C	121	null

Plans cartographiques :

Coordonnées du centroïde : Long. :-3.815, Lat. :48.644

Superficie estimée : 9543 m²

1 - Pour les sites renseignés avant 2020, les informations sont généralement issues de la base de données relative aux secteurs d'information sur les sols (SIS) dont l'information était assurée par le géoportail des risques du Ministère chargé de l'environnement (www.georisques.gouv.fr)
2 - Les documents associés seront téléchargeables sur Géorisques lors de la publication de la fiche
3 - Les informations contenues dans les bases de données BASOL et SIS peuvent être similaires pour les sites créés avant 2020. Ainsi les descriptifs des conclusions de l'administration et de l'action de l'administration peuvent être identiques.

MINISTÈRE DE LA TRANSITION ÉCOLOGIQUE

InfoSols

Plateforme de gestion des données relatives aux risques de pollution des sols

SECTEUR D'INFORMATION SUR LES SOLS Ancienne décharge de Poulbrigou à PLOUEGAT GUERAND

Description du site

Date de dernière mise à jour des informations : 10/06/2020

Nom : Ancienne décharge de Poulbrigou

Adresse : POULBRIGOU

Commune principale : PLOUEGAT GUERAND (29182)

Communes secondaires : Non renseigné

Activités : Non renseignées

Conclusions de l'administration sur l'état des sols

Date de dernière mise à jour des informations : 30/09/2020

Terrain répertorié en Secteur d'Informations sur les Sols (SIS)

Identifiant : SSP00018700101

Ancien identifiant SIS : 29SIS03863

Description[1] : Le site correspond à un ancien site de collecte et de stockage de déchets, dont les ordures ménagères.

Le site a fonctionné durant les années 70/80.

Documents associés[2] : Non renseigné

Synthèse de l'action de l'administration

Date de dernière mise à jour des informations : 30/09/2020

Description[3] : Le site correspond à un ancien site de collecte et de stockage de déchets, dont les ordures ménagères.

Le site a fonctionné durant les années 70/80.

Il a été comblé et réaménagé en verger.

Polluant(s) identifié(s) ou suspecté Non renseigné

Documents associés : Non renseigné

Géolocalisation

Parcelles concernées par le SIS :

Commune	Feuille	Section	Numéro	Code dép.
PLOUEGAT GUERAND	null	0A	567	null
PLOUEGAT GUERAND	null	0A	1237	null
PLOUEGAT GUERAND	null	0A	1236	null
PLOUEGAT GUERAND	null	0A	1238	null
PLOUEGAT GUERAND	null	0A	1243	null
PLOUEGAT GUERAND	null	0A	1242	null

Plans cartographiques :

Coordonnées du centroïde : Long. -3.668, Lat. 48.645

Superficie estimée :

1 - Pour les sites renseignés avant 2023, les informations sont généralement issues de la base de données relative aux secteurs d'information sur les sols (SIS) dont l'information était assurée par le géoportail des risques du Ministère chargé de l'environnement (www.georisques.gouv.fr)
2 - Les documents associés seront téléchargeables sur Géorisques lors de la publication de la fiche
3 - Les informations contenues dans les bases de données BASOL et SIS peuvent être similaires pour les sites créés avant 2020. Ainsi les descriptifs des conclusions de l'administration et de l'action de l'administration peuvent être identiques.

MINISTÈRE DE LA TRANSITION ÉCOLOGIQUE
Liberté
Égalité
Fraternité

InfoSols

Plateforme de gestion des données relatives aux risques de pollution des sols

SECTEUR D'INFORMATION SUR LES SOLS Ancienne décharge de Bruluec à PLEYBER CHRIST

Description du site

Date de dernière mise à jour des informations : 31/12/2019

Nom : Ancienne décharge de Bruluec

Adresse : KERZEPORT

Commune principale : PLEYBER CHRIST (29163)

Communes secondaires : Non renseigné

Activités : Non renseignée

Conclusions de l'administration sur l'état des sols

Date de dernière mise à jour des informations : 30/09/2020

Terrain répertorié en Secteur d'Informations sur les Sols (SIS)

Identifiant : SSP00011860101

Ancien identifiant SIS : 29SIS02954

Description[1] : Le site correspond à une ancienne carrière qui a été remblayée par des déchets :
- 1982à 1985 : ordures ménagères,
- 1985 à 2000 : gravats, monstres, ferraille, tissu, plastique, déchets verts.
- à partir de 1997 : monstres et broyats de déchets verts sur la partie Nord-Ouest.

Il y a eu quelques brûlages de déchets verts et de tissus.

51 000m3 de déchets ont été déposés sur une épaisseur de 1,5 à 5 m.

Documents associés[2] : Non renseigné

Synthèse de l'action de l'administration

Date de dernière mise à jour des informations : 30/09/2020

Description[3] : Le site correspond à une ancienne carrière qui a été remblayée par des déchets :
- 1982à 1985 : ordures ménagères,
- 1985 à 2000 : gravats, monstres, ferraille, tissu, plastique, déchets verts.
- à partir de 1997 : monstres et broyats de déchets verts sur la partie Nord-Ouest.

Il y a eu quelques brûlages de déchets verts et de tissus.

51 000m3 de déchets ont été déposés sur une épaisseur de 1,5 à 5 m.

Les déchets sont recouverts par de la terre. Le site a été réhabilité et végétalisé.

Polluant(s) identifié(s) ou suspecté : Non renseigné

Documents associés : Non renseigné

Géolocalisation

Parcelles concernées par le SIS :

Commune	Feuille	Section	Numéro	Code dép.
PLEYBER CHRIST	1	YC	6	29
PLEYBER CHRIST	1	YC	97	29
PLEYBER CHRIST	1	YC	7	29
PLEYBER CHRIST	1	YC	5	29

Plans cartographiques :

Coordonnées du centroïde : Long. -3.875, Lat. 48.493

Superficie estimée : 37773 m²

1 - Pour les sites renseignés avant 2020, les informations sont généralement issues de la base de données relative aux secteurs d'information sur les sols (SIS) dont l'information était assurée par le géoportail des risques du Ministère chargé de l'environnement (www.georisques.gouv.fr)
2 - Les documents associés sont téléchargeables sur Georisques lors de la publication de la fiche
3 - Les informations contenues dans les bases de données BASOL et SIS peuvent être similaires pour les sites créés avant 2020. Ainsi les descriptifs des conclusions de l'administration et de l'action de l'administration peuvent être identiques.

MINISTÈRE DE LA TRANSITION ÉCOLOGIQUE

InfoSols

Plateforme de gestion des données relatives aux risques de pollution des sols

SECTEUR D'INFORMATION SUR LES SOLS Stockage de déchets de marées noires des Sables Blancs à LOCQUIREC

Description du site

Date de dernière mise à jour des informations : 10/06/2020

Nom : Stockage de déchets de marées noires des Sables Blancs

Adresse : LES SABLES BLANCS

Commune principale : LOCQUIREC (29133)

Communes secondaires : Non renseigné

Activités : Non renseignée

Conclusions de l'administration sur l'état des sols

Date de dernière mise à jour des informations : 30/09/2020

Terrain répertorié en Secteur d'Informations sur les Sols (SIS)

Identifiant : SSP00019600101

Ancien identifiant SIS : 29SIS03957

Description[1] : Le site correspond à un site de stockage de déchets de marées noires provenant du naufrage de l'Amoco Cadiz (1978).

7527m³ de déchets ont été stockés dans une fosse bâchée construite sur un terrain dunaire.

La zone de stockage est en surplomb de la plage et des infiltrations descendent vers cette plage.

Le terrain est occupé par un espace enherbé avec chemin pédestre, des bancs, des sanitaires et un poste de secours.

Documents associés[2] : Non renseigné

Synthèse de l'action de l'administration

Date de dernière mise à jour des informations : 30/09/2020

Description[3] : Le site correspond à un site de stockage de déchets de marées noires provenant du naufrage de l'Amoco Cadiz (1978).

7527m³ de déchets ont été stockés dans une fosse bâchée construite sur un terrain dunaire.

La zone de stockage est en surplomb de la plage et des infiltrations descendent vers cette plage.

Le terrain est occupé par un espace enherbé avec chemin pédestre, des bancs, des sanitaires et un poste de secours.

Polluant(s) identifié(s) ou suspecté Non renseigné

Documents associés : Non renseigné

Géolocalisation

Parcelles concernées par le SIS :

Commune	Feuille	Section	Numéro	Code dép.
LOCQUIREC	null	AE	1	null

Plans cartographiques :

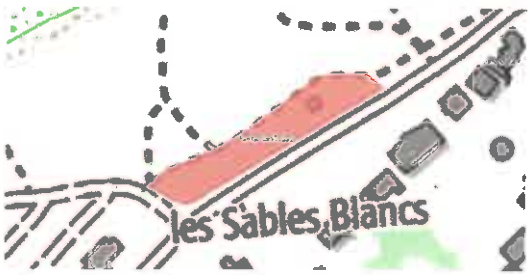

Coordonnées du centroïde : Long. :-3.663, Lat. :48.692

Superficie estimée : [illegible]

1 - Pour les sites renseignés avant 2020, les informations sont généralement issues de la base de données relative aux secteurs d'information sur les sols (SIS) dont l'information était assurée par le géoportail des risques du Ministère chargé de l'environnement (www.georisques.gouv.fr)
2 - Les documents associés seront téléchargeables sur Géorisques lors de la publication de la fiche
3 - Les informations contenues dans les bases de données BASOL et SIS peuvent être synthétisées pour les sites créés avant 2020. Ainsi les descriptifs des conclusions de l'administration et de l'action de l'administration peuvent être identiques.

MINISTÈRE DE LA TRANSITION ÉCOLOGIQUE

InfoSols

Plateforme de gestion des données relatives aux risques de pollution des sols

SECTEUR D'INFORMATION SUR LES SOLS Stockage de déchets de marées noires du Moulin de la Rive à LOCQUIREC

Description du site

Date de dernière mise à jour des informations : 10/06/2020

Nom : Stockage de déchets de marées noires du Moulin de la Rive

Adresse : MOULIN DE LA RIVE

Commune principale : LOCQUIREC (29133)

Communes secondaires : Non renseigné

Activités : Non renseignée

Conclusions de l'administration sur l'état des sols

Date de dernière mise à jour des informations : 30/09/2020

Terrain répertorié en Secteur d'Informations sur les Sols (SIS)

Identifiant : SSP00019590101

Ancien identifiant SIS : 29SIS03956

Description[1] : Le site correspond à un site de stockage de déchets de marées noires provenant des naufrages du Torrey Canyon (1967) et de l'Amoco Cadiz (1978), pour un volume de 1 000 m3 de déchets.

Le site était un site de stockage intermédiaire et des travaux d'étanchéité devaient être envisagés.

Aujourd'hui, le site est occupé par un parking communal, goudronné servant aussi d'aire de pique-nique.

Documents associés[2] : Non renseigné

Synthèse de l'action de l'administration

Date de dernière mise à jour des informations : 23/11/2020

Description[3] : Le site correspond à un site de stockage de déchets de marées noires provenant des naufrages du Torrey Canyon (1967) et de l'Amoco Cadiz (1978), pour un volume de 1 000 m3 de déchets.

Le site était un site de stockage intermédiaire et des travaux d'étanchéité devaient être envisagés.

Aujourd'hui, le site est occupé par un parking communal, goudronné servant aussi d'aire de pique-nique.

La parcelle concernée est la AM 151.

Polluant(s) identifié(s) ou suspecté : Non renseigné

Documents associés : Non renseigné

Géolocalisation

Parcelles concernées par le SIS :

Commune	Feuille	Section	Numéro	Code dép.
LOCQUIREC	null	0A	941	null

Plans cartographiques :

Coordonnées du centroïde : [illegible]

Superficie estimée : [illegible] m²

1 - Pour les sites renseignés avant 2020, les informations sont généralement issues de la base de données relative aux secteurs d'information sur les sols (SIS) dont l'information était assurée par la géoportail des risques du Ministère chargé de l'environnement (www.georisques.gouv.fr)
2 - Les documents associés seront téléchargeables sur Géorisques lors de la publication de la fiche
3 - Les informations contenues dans les bases de données BASOL et SIS peuvent être similaires pour les sites créés avant 2020. Ainsi les descriptifs des conclusions de l'administration et de l'action de l'administration peuvent être identiques.

MINISTÈRE DE LA TRANSITION ÉCOLOGIQUE

InfoSols

Plateforme de gestion des données relatives aux risques de pollution des sols

SECTEUR D'INFORMATION SUR LES SOLS Ancienne décharge du Boulien à LOCQUIREC

Description du site

Date de dernière mise à jour des informations : 10/06/2020

Nom : Ancienne décharge du Boulien

Adresse : ZONE D'ACTIVITÉ DU BOULIEN

Commune principale : LOCQUIREC (29133)

Communes secondaires : Non renseigné

Activités : Non renseignée

Conclusions de l'administration sur l'état des sols

Date de dernière mise à jour des informations : 30/09/2020

Terrain répertorié en Secteur d'informations sur les Sols (SIS)

Identifiant : SSP00018050101

Ancien identifiant SIS : 29SIS03790

Description[1] : Le site correspond à un ancien site de collecte et de stockage de déchets, dont les ordures ménagères, les déchets inertes, les carcasses de voitures et les déchets verts.

Les dépôts ont commencé en 1965. A partir de 1971, seuls les déchets verts, le bois et les déchets d'élagages sont autorisés.

L'arrêté municipal du 29 novembre 1971 interdit le dépôt de carcasses de voitures et autres déchets, excepté les déchets verts ; mais il semblerait que l'arrêté n'ait pas été respecté.

La surface exploitée couvre une superficie de 1 500 à 2 000m². Le dépôt des déchets atteint 10 mètres de hauteur maximum.

La surface du dépôt a été recouvert de terre et réhabilité.

Documents associés[2] : Non renseigné

Synthèse de l'action de l'administration

Date de dernière mise à jour des informations : 23/11/2020

Commune principale : GUIMAEC (29073)

Description[2] : Le site correspond à un ancien site de collecte et de stockage de déchets, dont les ordures ménagères, les déchets inertes, les carcasses de voitures et les déchets verts.

Les dépôts ont commencé en 1965. A partir de 1971, seuls les déchets verts, le bois et les déchets d'élagages sont autorisés.

L'arrêté municipal du 29 novembre 1971 interdit le dépôt de carcasses de voitures et autres déchets, excepté les déchets verts ; mais il semblerait que l'arrêté n'ait pas été respecté.

La surface exploitée couvre une superficie de 1 500 à 2 000m². Le dépôt des déchets atteint 10 mètres de hauteur maximum.

La surface du dépôt a été recouvert de terre et réhabilité.

Les anciennes parcelles B 717, 718, 719, 720, 721, 722, 723, 724, 725, 765 ont été regroupées en une seule : AX 134

Polluant(s) identifié(s) ou suspecté : Non renseigné

Documents associés : Non renseigné

Géolocalisation

Parcelles concernées par le SIS :

Commune	Feuille	Section	Numéro	Code dép.
LOCQUIREC	null	0B	717	null
LOCQUIREC	null	0B	725	null
LOCQUIREC	null	0B	724	null
LOCQUIREC	null	0B	723	null
LOCQUIREC	null	0B	719	null
LOCQUIREC	null	0B	718	null
LOCQUIREC	null	0B	720	null
LOCQUIREC	null	0B	721	null
LOCQUIREC	null	0B	722	null
LOCQUIREC	null	0B	765	null

Plans cartographiques :

Coordonnées du centroïde : Long. -3.673, Lat. 48.683

Superficie estimée : 27931 m²

1 - Pour les sites recensés avant 2013, les informations sont généralement issues de la base de données relative aux secteurs d'information sur les sols (SIS) dont l'alimentation était assurée par le groupe-mail des risques du Ministère chargé de l'environnement (www.geoderies.gouv.fr)
2 - Les documents associés autant téléchargeables sur Géoderies lors de la publication de la fiche
3 - Les informations numériques dans les bases de données BASOL et ASS pourront être similaires pour les sites créés avant 2020. Ainsi les conclusions des consultations de l'administration et de l'action de l'administration pourront être identiques.

MINISTÈRE DE LA TRANSITION ÉCOLOGIQUE
Liberté
Égalité
Fraternité

InfoSols
Plateforme de gestion des données relatives aux risques de pollution des sols

SECTEUR D'INFORMATION SUR LES SOLS Ancienne décharge Quilien à LE CLOITRE SAINT THEGONNEC

Description du site

Date de dernière mise à jour des informations : 10/06/2020

Nom : Ancienne décharge Quilien

Adresse : QUILIEN

Commune principale : LE CLOITRE SAINT THEGONNEC (29034)

Communes secondaires : Non renseigné

Activité : Non renseigné

Conclusions de l'administration sur l'état des sols

Date de dernière mise à jour des informations : 30/09/2020

Terrain répertorié en Secteur d'Informations sur les Sols (SIS)

Identifiant : SSP00011070101

Ancien identifiant SIS : 29SIS02556

Description[1] : Le site correspond à un ancien site de collecte et de stockage de déchets, dont les ordures ménagères, les déchets verts, les monstres, les gravats et les déchets agricoles.

Les dépôts ont eu lieu de 1974 à 2000.

Actuellement, la partie nord du site sert aux dépôt des déchets verts.
La partie sud du site a été réhabilitée.

La superficie du site est de 5500 m² et la hauteur de remblai est de 10m maximum.

Inventaire des risques:
- Massif de déchets: risque d'instabilité forte des front au sud;
- Eaux superficielles: pas de risque au niveau du ruisseau en étiage, mais risque en période hivernale et hautes eaux;
- Eaux souterraines: risque faible en étiage, risque existant en crue, horizon argileux protégeant la nappe en profondeur;

L'inspection des installations classées a acté les travaux de réhabilitation suivants, effectués en 2003 par Inovadia :
- nettoyage global du site et de ses abords et reprofilage des fronts;
- Les déchets récupérés ont été déposés au niveau de la plate-forme afin d'obtenir un dôme;
- réalisation d'une couche de fermeture de 0.30m d'argile pour isoler les déchets des eaux météoriques;
- réalisation d'une couche de finition de 0.30m de terre végétale;
- remblayer par une couche de 0.50m de matériaux inertes la zone de stagnation au sud, en pied de massif, afin d'éviter la stagnation des eaux de surfaces et la remontée de la nappe à l'air libre
- un merlon de terre de 4 m a été levé pour limiter le ruissellement des lixiviats directement vers le ruisseau.

Il est préconisé de :
- réaliser des analyses du ruisseau situé au sud du site, deux fois par an, en amont et en aval du site (en période de hautes eaux);

Des restrictions d'usage doivent être prises, a minima :
- usage non sensible,
- conservation de l'intégrité de la réhabilitation,
- interdiction de l'usage des eaux sans vérification préalable de la compatibilité avec l'usage envisagé,
- gestion appropriée des terres et déchets en cas d'excavation,
- etc.

Documents associés[2] : Non renseigné

Synthèse de l'action de l'administration

Date de dernière mise à jour des informations : 30/09/2020

Description[3] : Le site correspond à un ancien site de collecte et de stockage de déchets, dont les ordures ménagères, les déchets verts, les monstres, les gravats et les déchets agricoles.

Les dépôts ont eu lieu de 1974 à 2000.

Actuellement, la partie nord du site sert aux dépôt des déchets verts.
La partie sud du site a été réhabilitée.

La superficie du site est de 5500 m² et la hauteur de remblai est de 10m maximum.

Inventaire des risques:
- Massif de déchets: risque d'instabilité forte des front au sud;
- Eaux superficielles: pas de risque au niveau du ruisseau en étiage, mais risque en période hivernale et hautes eaux;
- Eaux souterraines: risque faible en étiage, risque existant en crue, horizon argileux protégeant la nappe en profondeur;

L'inspection des installations classées a acté les travaux de réhabilitation suivants, effectués en 2003 par Inovadia :
- nettoyage global du site et de ses abords et reprofilage des fronts;
- Les déchets récupérés ont été déposés au niveau de la plate-forme afin d'obtenir un dôme;
- réalisation d'une couche de fermeture de 0.30m d'argile pour isoler les déchets des eaux météoriques;
- réalisation d'une couche de finition de 0.30m de terre végétale;
- remblayer par une couche de 0.50m de matériaux inertes la zone de stagnation au sud, en pied de massif, afin d'éviter la stagnation des eaux de surfaces et la remontée de la nappe à l'air libre
- un merlon de terre de 4 m a été levé pour limiter le ruissellement des lixiviats directement vers le ruisseau.

Il est préconisé de :
- réaliser des analyses du ruisseau situé au sud du site, deux fois par an, en amont et en aval du site (en période de hautes eaux);

Des restrictions d'usage doivent être prises, a minima :
- usage non sensible,
- conservation de l'intégrité de la réhabilitation,
- interdiction de l'usage des eaux sans vérification préalable de la compatibilité avec l'usage envisagé,
- gestion appropriée des terres et déchets en cas d'excavation,
- etc.

Polluant(s) identifié(s) ou suspecté Non renseigné

Documents associés : Non renseigné

Géolocalisation

Parcelles concernées par le SIS :

Commune	Feuille	Section	Numéro	Code dép.
LE CLOITRE SAINT THEGONNEC	null	0E	233	null
LE CLOITRE SAINT THEGONNEC	null	0E	232	null
LE CLOITRE SAINT THEGONNEC	null	0E	231	null
LE CLOITRE SAINT THEGONNEC	null	0E	230	null

Plans cartographiques :

Coordonnées du centroïde : Long. -4.4783 Lat. 48.4[illegible]

Superficie estimée : [illegible]

1 - Pour les sites renseignés avant 2024, les informations sont généralement issues de la base de données existante sur les sites pollués dont l'alimentation était assurée par la plateforme dans le cadre du Ministère chargé de l'Aménagement (www.georisques.gouv.fr)
2 - Les documents associés sont téléchargeables sur Géorisques dès la publication de la fiche
3 - Les informations synthétiques sont issues du processus SIAPS, et ont pu avoir été modifiées pour les sites créés avant 2020. Sauf les distinguée dont conclusions de l'administration et de l'action de l'administration peuvent être différentes.

Ministère de la Transition écologique
Liberté
Égalité
Fraternité

Plateforme de gestion des données relatives aux risques de pollution des sols

SECTEUR D'INFORMATION SUR LES SOLS Ancienne décharge de Croaz Morvan à LANNEANOU

Description du site

Date de dernière mise à jour des informations : 10/06/2020

Nom : Ancienne décharge de Croaz Morvan

Adresse : LE BOURG GOAREM OLIER HUEL

Commune principale : LANNEANOU (29114)

Communes secondaires : Non renseigné

Activités : Non renseignée

Conclusions de l'administration sur l'état des sols

Date de dernière mise à jour des informations : 30/09/2020

Terrain répertorié en Secteur d'informations sur les Sols (SIS)

Identifiant : SSP00011740101

Ancien identifiant SIS : 29SIS02941

Description[1] : Le site correspond à un ancien site de collecte et de stockage de déchets, dont les ordures ménagères, les déchets verts, le bois, la ferraille, les monstres et les gravats (nombreux). De petites quantités de pesticides, de peintures, d'huiles et d'engrais ont été déposés.
Le site est une ancienne carrière d'arène granitique sableuse, proche de certaines maisons moins de 50 m.

Le site a fonctionné jusqu'en 2002. La date de début d'exploitation n'est pas connue mais d'après les photos aériennes IGN, elle se situe entre 1968 et 1975.

La surface totale du site est de 1ha 39a 80ca et la surface exploitée est de 2 600m². Les épaisseurs de déchets sont comprises entre 3 et 5m.
Des dépôts aériens constitués de ferrailles majoritairement et de monstres sont stockés contre le front de taille de l'ancienne carrière, à l'ouest du site, sur environ 110m².
Le dépôt des déchets a été mis en oeuvre en grande masse, sans réalisation de casiers ni pose d'étanchéité particulière.

Les déchets sont compactés une fois la semaine puis recouvert par des déblais présents sur le site(sable de mine). Le site a été réhabilité, nivelé et végétalisé.

Le potentiel de danger du site est de type "impacts faibles".

Documents associés[2] : Non renseigné

Synthèse de l'action de l'administration

Date de dernière mise à jour des informations : 30/09/2020

Description[3] : Le site correspond à un ancien site de collecte et de stockage de déchets, dont les ordures ménagères, les déchets verts, le bois, la ferraille, les monstres et les gravats (nombreux). De petites quantités de pesticides, de peintures, d'huiles et d'engrais ont été déposés.
Le site est une ancienne carrière d'arène granitique sableuse, proche de certaines maisons moins de 50 m.

Le site a fonctionné jusqu'en 2002. La date de début d'exploitation n'est pas connue mais d'après les photos aériennes IGN, elle se situe entre 1968 et 1975.

La surface totale du site est de 1ha 39a 80ca et la surface exploitée est de 2 600m². Les épaisseurs de déchets sont comprises entre 3 et 5m.
Des dépôts aériens constitués de ferrailles majoritairement et de monstres sont stockés contre le front de taille de l'ancienne carrière, à l'ouest du site, sur environ 110m².
Le dépôt des déchets a été mis en oeuvre en grande masse, sans réalisation de casiers ni pose d'étanchéité particulière.

Les déchets sont compactés une fois la semaine puis recouvert par des déblais présents sur le site(sable de mine). Le site a été réhabilité, nivelé et végétalisé.

Le potentiel de danger du site est de type "impacts faibles".

Polluant(s) identifié(s) ou suspecté : Non renseigné

Documents associés : Non renseigné

Géolocalisation

Parcelles concernées par le SIS :

Commune	Feuille	Section	Numéro	Code dép.
LANNEANOU	null	0D	131	null

Plans cartographiques :

Coordonnées du centroïde : Long. :-3.669, Lat. :48.48[R]

Superficie estimée : 31912 m²

1 - Pour les sites renseignés avant 2020, les informations sont généralement issues de la base de données relative aux anciens sites d'information sur les sols (SIS) dont l'information était assurée par le géoportail des risques du Ministère chargé de l'environnement (www.georisques.gouv.fr)
2 - Les documents associés sont téléchargeables sur Georisques lors de la publication de la fiche
3 - Les informations contenues dans les bases de données BASOL et SIS pouvant être similaires pour les sites créés avant 2020. Ainsi les descriptifs des catalogues de l'inventaire et de l'action de l'administration peuvent être identiques.

SECTEUR D'INFORMATION SUR LES SOLS Ancienne décharge de Pan ar Stang à LANMEUR

Description du site

Date de dernière mise à jour des informations : 10/06/2020

Nom : Ancienne décharge de Pan ar Stang

Adresse : PEN AR STANG

Commune principale : LANMEUR (29113)

Communes secondaires : Non renseigné

Activités : Non renseignée

Conclusions de l'administration sur l'état des sols

Date de dernière mise à jour des informations : 30/09/2020

Terrain répertorié en Secteur d'Information sur les Sols (SIS)

Identifiant : SSP00011730101

Ancien identifiant SIS : 29SSD02940

Description[1] : Le site correspond à un ancien site de collecte et de stockage de déchets, dont les ordures ménagères, les déchets industriels banals, les déchets verts, les gravats et des déchets triés non métalliques.

Le site a fonctionné à partir de 1981. La date de fin d'exploitation n'est pas connue mais d'après les photos aériennes IGN et les documents d'inspection, elle se situe en 2002.

La décharge est située sur une zone plane à tendance hydromorphe. Le site peut avoir un impact sur les eaux superficielles et souterraines. Des biogaz peuvent se former dans le massif des déchets.

La surface totale du site est de 3,5 ha pour une hauteur de remblais de 20 m.

Le site a été réhabilité de la façon suivante :
- nettoyage global du site et de ses abords;
- les talus ont été reprofilés pour adoucir les pentes (45%);
- création d'un profil en dôme;
- réalisation d'une couche de fermeture de 0,50m d'argile pour isoler les déchets;
- réalisation d'une couche de finition de 0,30m de terre végétale;
- réaliser un réseau de drainage et d'évacuation des biogaz afin d'éviter leur accumulation qui serait préjudiciable à la couche de fermeture ; connecter ces drains et mettre en oeuvre des puits verticaux équipés de buses en béton fermées au sommet par des grilles amovibles permettant l'évacuation des biogaz encore susceptibles de se former et leur recherche ;
- création d'un réseau de drainage des lixiviats vers deux bassins en série, le premier assurant la décantation des effluents et le second une finition de traitement avant que les eaux du fer bassin ne s'écoulent directement dans le ruisseau ;
- canalisation des eaux de ruissellement issues de l'imperméabilisation du site vers le ruisseau.

Le dossier indique qu'il est préconisé de faire réaliser un suivi ponctuel :
- de la qualité des eaux (de surface et souterraines) en amont et aval du site, sur les paramètres NO3, NH4, chlorures, fer, mercure, cyanures, arsenic, cadmium, plomb, chrome VI, DCO, DBO5, pH
- des biogaz sur les paramètres CH4 et H2S.

Des restrictions d'usages doivent être prises :
- usages futurs non sensibles,
- interdiction de culture de végétaux susceptibles d'entrer dans la chaîne alimentaire,
- interdiction de prélèvement dans la nappe,
- modalités d'accès aux contrôles de la qualité des eaux,
- modalités de gestion garantissant la compatibilité des usages avec l'état des sols et des eaux,
- modalités d'exploitation et d'entretien, le cas échéant, nécessaires à la pérennité des mesures de confinement.

Documents associés[2] : Non renseigné

Synthèse de l'action de l'administration

Date de dernière mise à jour des informations : 30/09/2020

Description[3] : Le site correspond à un ancien site de collecte et de stockage de déchets, dont les ordures ménagères, les déchets industriels banals, les déchets verts, les gravats et des déchets triés non métalliques.

Le site a fonctionné à partir de 1981. La date de fin d'exploitation n'est pas connue mais d'après les photos aériennes IGN et les documents d'inspection, elle se situe en 2002.

La décharge est située sur une zone plane à tendance hydromorphe. Le site peut avoir un impact sur les eaux superficielles et souterraines. Des biogaz peuvent se former dans le massif des déchets.

La surface totale du site est de 3,5 ha pour une hauteur de remblais de 20 m.

Le site a été réhabilité de la façon suivante :
- nettoyage global du site et de ses abords;
- les talus ont été reprofilés pour adoucir les pentes (45%);
- création d'un profil en dôme;
- réalisation d'une couche de fermeture de 0,50m d'argile pour isoler les déchets;
- réalisation d'une couche de finition de 0,30m de terre végétale;
- réaliser un réseau de drainage et d'évacuation des biogaz afin d'éviter leur accumulation qui serait préjudiciable à la couche de fermeture ; connecter ces drains et mettre en oeuvre des puits verticaux équipés de buses en béton fermées au sommet par des grilles amovibles permettant l'évacuation des biogaz encore susceptibles de se former et leur recherche ;
- création d'un réseau de drainage des lixiviats vers deux bassins en série, le premier assurant la décantation des effluents et le second une finition de traitement avant que les eaux du fer bassin ne s'écoulent directement dans le ruisseau ;
- canalisation des eaux de ruissellement issues de l'imperméabilisation du site vers le ruisseau.

Le dossier indique qu'il est préconisé de faire réaliser un suivi ponctuel :
- de la qualité des eaux (de surface et souterraines) en amont et aval du site, sur les paramètres NO3, NH4, chlorures, fer, mercure, cyanures, arsenic, cadmium, plomb, chrome VI, DCO, DBO5, pH
- des biogaz sur les paramètres CH4 et H2S.

Des restrictions d'usages doivent être prises :
- usages futurs non sensibles,
- interdiction de culture de végétaux susceptibles d'entrer dans la chaîne alimentaire,
- interdiction de prélèvement dans la nappe,
- modalités d'accès aux contrôles de la qualité des eaux,
- modalités de gestion garantissant la compatibilité des usages avec l'état des sols et des eaux,
- modalités d'exploitation et d'entretien, le cas échéant, nécessaires à la pérennité des mesures de confinement.

Pollutant(s) identifié(s) ou suspecté : Non renseigné

Documents associés : Non renseigné

Géolocalisation

Parcelles concernées par le SIS :

Commune	Feuille	Section	Numéro	Code dép.
LANMEUR	null	0A	59	null
LANMEUR	null	0A	60	null
LANMEUR	null	0A	58	null
LANMEUR	null	0A	50	null
LANMEUR	null	0A	49	null
LANMEUR	null	0A	51	null
LANMEUR	null	0A	52	null
LANMEUR	null	0A	63	null

Plans cartographiques :

Coordonnées du centroïde : [illegible]

Superficie estimée : [illegible]

1 - Plus limitée cependant avant 1989, les informations sont généralement issues de la base de données relative aux bilans d'activités sur les sols (BIS) dont l'information était souvent partielle (géoréférencement, localisation imprécise, champ de l'exploitation non référencé, type de la pollution) et de fiabilité
2 - Les documents associés sont généralement des référentiels type de la pollution et de la fiche
3 - Les informations associées date de l'année de création (N+10), elles peuvent être bénéfiques pour les sites créés après 2020. Elles ne modifient des conclusions de l'administration et de l'action de l'administration qui sont très spécifiques.

Ministère de la Transition écologique et solidaire

Plateforme de gestion des données relatives aux risques de pollution des sols

SECTEUR D'INFORMATION SUR LES SOLS Ancienne décharge du Band à HENVIC

Description du site

Date de dernière mise à jour des informations : 10/06/2020

Nom : Ancienne décharge du Band

Adresse : LE BAND- MEN AR GROAS

Commune principale : HENVIC (29079)

Communes secondaires : Non renseigné

Activité : Non renseignée

Conclusions de l'administration sur l'état des sols

Date de dernière mise à jour des informations : 30/09/2020

Terrain répertorié en Secteur d'Informations sur les Sols (SIS)

Identifiant : SSP00018530101

Ancien identifiant SIS : 29SIS03846

Description[1] : Le site correspond à un ancien site de collecte et de stockage de déchets, dont les monstres, les plastiques, les matériaux de démolition, les déchets verts, les déchets inertes, les déchets agricoles, de la terre végétale et les gravats.

Les dépôts ont eu lieu entre 1995 et 2002.

Le site couvre une superficie de 2 600m². Le dépôt de déchets atteint les 5,2m d'épaisseur.

Le site a été réhabilité de la façon suivante :
- nettoyage global du site et de ses abords;
- les fronts ont été reprofilés pour adoucir les pentes (45%) et éviter les risques d'éboulement;
- création d'un profil en glacis;
- réalisation d'une couche de fermeture de 0.30m d'argile pour isoler les déchets;
- réalisation d'une couche de finition de 0.60m de terre végétale, le site est réhabilité en terres agricoles;
- débroussaillage et curage du ruisseau qui longe le site.

Les restrictions d'usage doivent être prises :
- usages futurs du site non sensibles
- interdiction de prélèvements d'eau dans la nappe
- modalités d'accès aux contrôles de la qualité des eaux
- modalités de gestion garantissant la compatibilité des usages avec l'état des sols et des eaux
- modalités d'exploitation et d'entretien, le cas échéant, nécessaires à la pérennité des mesures de confinement.

Documents associés[2] : Non renseigné

Synthèse de l'action de l'administration

Date de dernière mise à jour des informations : 30/09/2020

Description[1] : Le site correspond à un ancien site de collecte et de stockage de déchets, dont les monstres, les plastiques, les matériaux de démolition, les déchets verts, les déchets inertes, les déchets agricoles, de la terre végétale et les gravats.

Les dépôts ont eu lieu entre 1995 et 2002.

Le site couvre une superficie de 2 600m². Le dépôt de déchets atteint les 5,2m d'épaisseur.

Le site a été réhabilité de la façon suivante :
- nettoyage global du site et de ses abords;
- les fronts ont été reprofilés pour adoucir les pentes (45%) et éviter les risques d'éboulement;
- création d'un profil en glacis;
- réalisation d'une couche de fermeture de 0.30m d'argile pour isoler les déchets;
- réalisation d'une couche de finition de 0.60m de terre végétale, le site est réhabilité en terres agricoles;
- débroussaillage et curage du ruisseau qui longe le site.

Les restrictions d'usage doivent être prises :
- usages futurs du site non sensibles
- interdiction de prélèvements d'eau dans la nappe
- modalités d'accès aux contrôles de la qualité des eaux
- modalités de gestion garantissant la compatibilité des usages avec l'état des sols et des eaux
- modalités d'exploitation et d'entretien, le cas échéant, nécessaires à la pérennité des mesures de confinement.

Polluant(s) identifié(s) ou suspecté : Non renseigné

Documents associés : Non renseigné

Géolocalisation

Parcelles concernées par le SIS :

Commune	Feuille	Section	Numéro	Code dép.
HENVIC	null	0B	26	null
HENVIC	null	0B	25	null
HENVIC	null	0B	35	null
HENVIC	null	0B	782	null

Plans cartographiques :

Coordonnées du centroïde : [illegible]

Superficie estimée : [illegible]

1 - Pour les sites mis en ligne avant 2020, les informations ne sont généralement issues de la base de données relatives aux secteurs d'information sur les sols (SIS) dont l'information est assurée par le département des risques du ministère chargé de l'environnement (www.georisques.gouv.fr)
2 - Les documents associés seront téléchargeables sur Géorisques à ce jour indisponibles sur la Base.
3 - Les informations contenues dans les bases de données BASOL et BSS peuvent être obsolètes pour les sites créés avant 2020. Aussi les classifiés des exploitants et de l'administration et de l'action de l'administration peuvent être différents.

MINISTÈRE DE LA TRANSITION ÉCOLOGIQUE

InfoSols

Plateforme de gestion des données relatives aux risques de pollution des sols

SECTEUR D'INFORMATION SUR LES SOLS Ancienne décharge de Kerouant à HENVIC

Description du site

Date de dernière mise à jour des informations : 10/06/2020

Nom : Ancienne décharge de Kerouant

Adresse : KEROUANT

Commune principale : HENVIC (29079)

Communes secondaires : Non renseigné

Activités : Non renseignée

Conclusions de l'administration sur l'état des sols

Date de dernière mise à jour des informations : 30/09/2020

Terrain répertorié en Secteur d'Informations sur les Sols (SIS)

Identifiant : SSP00018520101

Ancien identifiant SIS : 29SIS03845

Description[1] : Le site correspond à un ancien site de collecte et de stockage de déchets, dont les ordures ménagères.

Documents associés[2] : Non renseigné

Synthèse de l'action de l'administration

Date de dernière mise à jour des informations : 30/09/2020

Description[3] : Le site correspond à un ancien site de collecte et de stockage de déchets, dont les ordures ménagères.

Le site a fonctionné jusqu'en 1979.

Polluant(s) identifié(s) ou suspecté Non renseigné

Documents associés : Non renseigné

Géolocalisation

Parcelles concernées par le SIS :

Commune	Feuille	Section	Numéro	Code dép.
HENVIC	null	0A	1070	null
HENVIC	null	0A	406	null

Plans cartographiques :

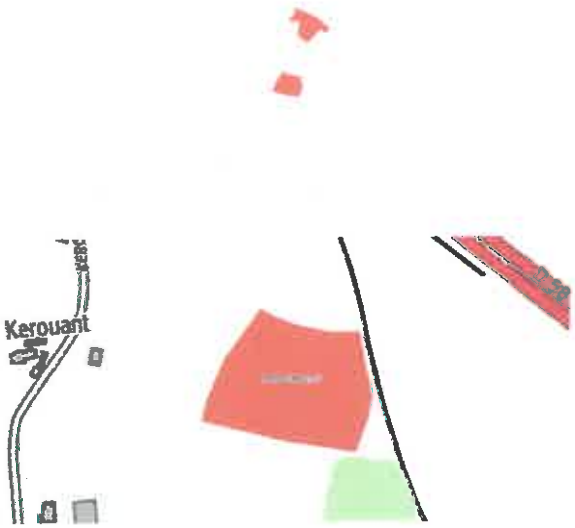

Coordonnées du centroïde : [illegible]

Superficie estimée : 20344 m²

1 - Pour les sites renseignés avant 2020, les informations sont généralement issues de la base de données relative aux secteurs d'information sur les sols (SIS) dont l'information était assurée par le géoportail des risques du ministère chargé de l'environnement (www.georisques.gouv.fr)
2 - Les documents associés seront téléchargeables sur Géorisques lors de la publication de la fiche
3 - Les informations contenues dans les bases de données BASOL et SIS peuvent être similaires pour les sites créés avant 2020. Ainsi les descriptifs des conclusions de l'administration et de l'action de l'administration peuvent être identiques.

MINISTÈRE DE LA TRANSITION ÉCOLOGIQUE

InfoSols

Plateforme de gestion des données relatives aux risques de pollution des sols

SECTEUR D'INFORMATION SUR LES SOLS Ancienne décharge de Coat Glaz à HENVIC

Description du site

Date de dernière mise à jour des informations : 10/06/2020

Nom : Ancienne décharge de Coat Glaz

Adresse : COAT GLAZ

Commune principale : HENVIC (29079)

Communes secondaires : Non renseigné

Activités : Non renseignée

Conclusions de l'administration sur l'état des sols

Date de dernière mise à jour des informations : 30/09/2020

Terrain répertorié en Secteur d'Informations sur les Sols (SIS)

Identifiant : SSP00017690101

Ancien Identifiant SIS : 29SIS03753

Description[1] : Le site correspond à un ancien site de collecte et de stockage de déchets, dont les ordures

Documents associés[2] : Non renseigné

Synthèse de l'action de l'administration

Date de dernière mise à jour des informations : 30/09/2020

Description[3] : Le site correspond à un ancien site de collecte et de stockage de déchets, dont les ordures ménagères et les déchets inertes.

Polluant(s) identifié(s) ou suspecté Non renseigné

Documents associés : Non renseigné

Géolocalisation

Parcelles concernées par le SIS :

Commune	Feuille	Section	Numéro	Code dép.
HENVIC	null	0A	520	null

Plans cartographiques :

Coordonnées du centroïde : Long. :-3,938, Lat. :48,63

Superficie estimée : 2468 m²

1 - Pour les sites renseignés avant 2020, les informations sont généralement issues de la base de données relative aux secteurs d'information sur les sols (SIS) dont l'information était assurée par le géoportail des risques du Ministère chargé de l'environnement (www.georisques.gouv.fr)
2 - Les documents associés seront téléchargeables sur Géorisques lors de la publication de la fiche
3 - Les informations contenues dans les bases de données BASOL et SIS peuvent être similaires pour les sites créés avant 2020. Ainsi les descriptifs des conclusions de l'administration et de l'action de l'administration peuvent être identiques.

MINISTÈRE DE LA TRANSITION ÉCOLOGIQUE

InfoSols

Plateforme de gestion des données relatives aux risques de pollution des sols

SECTEUR D'INFORMATION SUR LES SOLS Ancienne décharge du Run à BOTSORHEL

Description du site

Date de dernière mise à jour des informations : 04/05/2021

Nom : Ancienne décharge du Run

Adresse : LE RUN

Commune principale : BOTSORHEL (29014)

Communes secondaires : Non renseigné

Activités : K21 - Décharges d'ordures ménagères

Conclusions de l'administration sur l'état des sols

Date de dernière mise à jour des informations : 30/09/2020

Terrain répertorié en Secteur d'Informations sur les Sols (SIS)

Identifiant : SSP00018790101

Ancien identifiant SIS : 29SIS03672

Description[1] : Le site correspond à un ancien site de collecte et de stockage de déchets, dont les ordures ménagères, les monstres, le bois, les ferrailles, les déchets verts et les gravats (nombreux).

Les dépôts de déchets ont eu lieu entre 1995 et 2002 sur une surface de 1 550 m².

Des dépôts de ferrailles et d'encombrants sont éparpillés au pied du talus de déchets et dans le ruisseau en aval.

Les déchets étaient tassés une fois par semaine et recouverts avec des inertes présents sur le site.

Le site n'est pas équipé d'un réseau d'évacuation des lixiviats ou des biogaz.

Le site a été comblé, réaménagé et végétalisé.

Documents associés[2] : Non renseigné

Synthèse de l'action de l'administration

Date de dernière mise à jour des informations : 30/09/2020

Description[3] : Le site correspond à un ancien site de collecte et de stockage de déchets, dont les ordures ménagères, les monstres, le bois, les ferrailles, les déchets verts et les gravats (nombreux).

Les dépôts de déchets ont eu lieu entre 1995 et 2002 sur une surface de 1 550 m².

Des dépôts de ferrailles et d'encombrants sont éparpillés au pied du talus de déchets et dans le ruisseau en aval.

Les déchets étaient tassés une fois par semaine et recouverts avec des inertes présents sur le site.

Le site n'est pas équipé d'un réseau d'évacuation des lixiviats ou des biogaz.

Le site a été comblé, réaménagé et végétalisé.

Polluant(s) identifié(s) ou suspecté : Non renseigné

Documents associés : Non renseigné

Géolocalisation

Parcelles concernées par le SIS :

Plans cartographiques :

Coordonnées du centroïde : Long. -3.626, Lat. 48.522

Superficie estimée :

1 - Pour les sites renseignés avant 2020, les informations sont généralement issues de la base de données relative aux secteurs d'information sur les sols (SIS) dont l'information était assurée par le géoportail des risques du Ministère chargé de l'environnement (www.georisques.gouv.fr)
2 - Les documents associés sont téléchargeables sur Géorisques lors de la publication de la fiche
3 - Les informations contenues dans les bases de données BASOL et SIS peuvent être obsolètes pour les sites créés avant 2020. Ainsi les descriptifs des conclusions de l'administration et de l'action de l'administration peuvent être inexistantes.

MINISTÈRE DE LA TRANSITION ÉCOLOGIQUE

InfoSols

Plateforme de gestion des données relatives aux risques de pollution des sols

SECTEUR D'INFORMATION SUR LES SOLS Ancienne décharge du Henguer à TAULE

Description du site

Date de dernière mise à jour des informations : 31/12/2019

Nom : Ancienne décharge du Henguer

Adresse : LE HENGUER

Commune principale : TAULE (29279)

Communes secondaires : Non renseigné

Activités : Non renseignée

Conclusions de l'administration sur l'état des sols

Date de dernière mise à jour des informations : 30/09/2020

Terrain répertorié en Secteur d'informations sur les Sols (SIS)

Identifiant : SSP00007040101

Ancien identifiant SIS : 29SIS02415

Description[1] : Le site correspond à une ancienne carrière remblayée par des déchets, dont les ordures ménagères, les plastiques, les ferrailles, les déchets encombrants, les déchets inertes...

Le SIVOM du Frout a été autorisé par un arrêté préfectoral de 1971 à exploiter une décharge contrôlée de dépôts de déchets ménagers. Cette installation a été exploitée de 1971 à 1991.

Environ 13 000 m3 de déchets y ont été enfouis. Une première réhabilitation a été menée suite à la fermeture de la décharge en 1991. Cette réhabilitation a consisté à enlever les déchets éparpillés en pied de décharge, régaler puis appliquer une couche de terre sur la plate-forme de dépôts.

Une deuxième phase de réhabilitation a eu lieu en 2003 :
- nettoyage global du site et de ses abords, débroussaillage,
- nivellement de la décharge après compactage,
- couverture par des matériaux argileux (30 cm),
- couverture par de la terre végétale (30 cm),
- création d'un fossé de 50 cm de profondeur,
- végétalisation par plantation herbacée.

Documents associés[2] : Non renseigné

Synthèse de l'action de l'administration

Date de dernière mise à jour des informations : 30/09/2020

Description[3] : Le site correspond à une ancienne carrière remblayée par des déchets, dont les ordures ménagères, les plastiques, les ferrailles, les déchets encombrants, les déchets inertes...

Le SIVOM du Frout a été autorisé par un arrêté préfectoral de 1971 à exploiter une décharge contrôlée de dépôts de déchets ménagers. Cette installation a été exploitée de 1971 à 1991.

Environ 13 000 m3 de déchets y ont été enfouis. Une première réhabilitation a été menée suite à la fermeture de la décharge en 1991. Cette réhabilitation a consisté à enlever les déchets éparpillés en pied de décharge, régaler puis appliquer une couche de terre sur la plate-forme de dépôts.

Une deuxième phase de réhabilitation a eu lieu en 2003 :
- nettoyage global du site et de ses abords, débroussaillage,
- nivellement de la décharge après compactage,
- couverture par des matériaux argileux (30 cm),
- couverture par de la terre végétale (30 cm),
- création d'un fossé de 50 cm de profondeur,
- végétalisation par plantation herbacée.

Polluant(s) identifié(s) ou suspecté : Non renseigné

Documents associés : Non renseigné

Géolocalisation

Parcelles concernées par le SIS :

Commune	Feuille	Section	Numéro	Code dép.
TAULE	1	0C	732	29
TAULE	1	0C	1028	29

Plans cartographiques :

Coordonnées du centroïde : [illegible]

Superficie estimée : [illegible]

1 - Pour les sites renseignés avant 2020, les informations sont généralement issues de la base de données relative aux secteurs d'information sur les sols (SIS) dont l'information était assurée par le géoportail des risques du Ministère chargé de l'environnement (www.georisques.gouv.fr)
2 - Les documents associés peuvent téléchargeables sur Géoïdées lors de la publication de la fiche
3 - Les informations contenues dans les bases de données BASOL et SIS peuvent être obsolètes pour les sites créés avant 2020. Alors les descriptifs des conclusions de l'administration et de l'action de l'administration peuvent être identiques.

SECTEUR D'INFORMATION SUR LES SOLS Ancienne décharge de Bon repos à SAINT THEGONNEC

Description du site

Date de dernière mise à jour des informations : 10/06/2020

Nom : Ancienne décharge de Bon repos

Adresse : BON REPOS

Commune principale : SAINT THEGONNEC (29266)

Communes secondaires : Non renseigné

Activités : Non renseignée

Conclusions de l'administration sur l'état des sols

Date de dernière mise à jour des informations : 30/09/2020

Terrain répertorié en Secteur d'Informations sur les Sols (SIS)

Identifiant : SSP00020750101

Ancien identifiant SIS : 29SIS04075

Description[1] : Le site correspond à une ancienne décharge de pneus usagés, d'ordures ménagères, de déchets inertes et de déchets verts.

Il a fonctionné durant les années 80.

Documents associés[2] : Non renseigné

Synthèse de l'action de l'administration

Date de dernière mise à jour des informations : 30/09/2020

Description[3] : Le site correspond à une ancienne décharge de pneus usagés, d'ordures ménagères, de déchets inertes et de déchets verts.

Il a fonctionné durant les années 80.

Le site a été en partie réhabilité et nettoyé. Il est à la fois en friche et reboisé.

Polluant(s) identifié(s) ou suspecté Non renseigné

Documents associés : Non renseigné

Géolocalisation

Parcelles concernées par le SIS :

Commune	Feuille	Section	Numéro	Code dép.
SAINT THEGONNEC	null	ZI	53	null
SAINT THEGONNEC	null	ZI	57	null
SAINT THEGONNEC	null	ZI	50	null
SAINT THEGONNEC	null	ZI	49	null
SAINT THEGONNEC	null	ZI	48	null
SAINT THEGONNEC	null	ZI	47	null
SAINT THEGONNEC	null	ZI	46	null

Plans cartographiques :

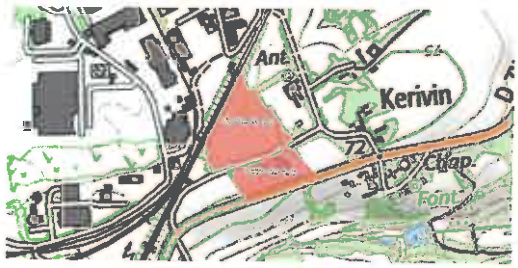

Coordonnées du centroïde : Long. :-3.954, Lat. :48.523

Superficie estimée : 147725 m²

1 - Pour les sites renseignés avant 2020, les informations sont généralement issues de la base de données relative aux secteurs d'information sur les sols (SIS) dont l'information était assurée par le géoportal des risques du ministère chargé de l'environnement (www.georisques.gouv.fr)
2 - Les documents associés seront téléchargeables sur Géorisques lors de la publication de la fiche
3 - Les informations contenues dans les bases de données BASOL et SIS peuvent être certaines pour les sites créés avant 2020. Ainsi les descriptifs des conclusions de l'administration et de l'action de l'administration peuvent être identiques.

MINISTÈRE DE LA TRANSITION ÉCOLOGIQUE

InfoSols

Plateforme de gestion des données relatives aux risques de pollution des sols

SECTEUR D'INFORMATION SUR LES SOLS Ancienne décharge de Park an Illiz à SAINT THEGONNEC

Description du site

Date de dernière mise à jour des informations : 10/06/2020

Nom : Ancienne décharge de Park an Illiz

Adresse : PARK AN ILLIZ

Commune principale : SAINT THEGONNEC (29266)

Communes secondaires : Non renseigné

Activités : Non renseignée

Conclusions de l'administration sur l'état des sols

Date de dernière mise à jour des informations : 30/09/2020

Terrain répertorié en Secteur d'Informations sur les Sols (SIS)

Identifiant : SSP00020760101

Ancien identifiant SIS : 29SIS04076

Description[1] : Le site correspond à un ancien site de collecte et de stockage de déchets, dont les ordures ménagères.

Le site a été utilisé des années 1970 à la fin des années 1980.
Un arrêté municipal du 31 juillet 1975 réglemente l'accès à la décharge.

Dans les années 2000, le site a été utilisé pour stocké des déchets verts.

Documents associés[2] : Non renseigné

Synthèse de l'action de l'administration

Date de dernière mise à jour des informations : 30/09/2020

Description[3] : Le site correspond à un ancien site de collecte et de stockage de déchets, dont les ordures ménagères.

Le site a été utilisé des années 1970 à la fin des années 1980.
Un arrêté municipal du 31 juillet 1975 réglemente l'accès à la décharge.

Dans les années 2000, le site a été utilisé pour stocké des déchets verts.

Le site a été nettoyé et n'est plus utilisé.

Polluant(s) identifié(s) ou suspecté Non renseigné

Documents associés : Non renseigné

Géolocalisation

Parcelles concernées par le SIS :

Commune	Feuille	Section	Numéro	Code dép.
SAINT THEGONNEC	null	AH	218	null
SAINT THEGONNEC	null	AH	217	null

Plans cartographiques :

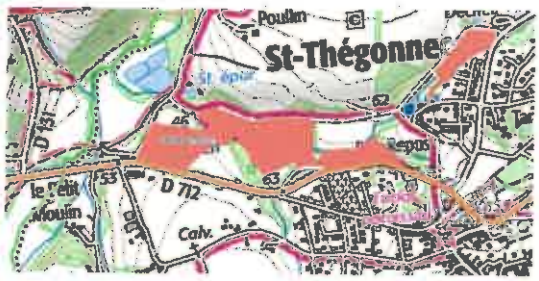

Coordonnées du centroïde : Long. :-3.946, Lat. :48.525

Superficie estimée : 24713 m²

1 - Pour les sites renseignés avant 2320, les informations sont généralement issues de la base de données relative aux secteurs d'information sur les sols (SIS) dont l'information était assurée par le géoportail des risques du ministère chargé de l'environnement (www.georisques.gouv.fr)
2 - Les documents associés seront téléchargeables sur Géorisques lors de la publication de la fiche
3 - Les informations contenues dans les bases de données BASOL et SIS peuvent être similaires pour les sites créés avant 2020. Ainsi les descriptifs des conclusions de l'administration et de l'action de l'administration peuvent être identiques.

MINISTÈRE DE LA TRANSITION ÉCOLOGIQUE

InfoSols

Plateforme de gestion des données relatives aux risques de pollution des sols

SECTEUR D'INFORMATION SUR LES SOLS GARCIA
à SAINT MARTIN DES CHAMPS

Description du site

Date de dernière mise à jour des informations : 08/08/2018

Nom : GARCIA

Adresse : Z.I KERVIN

Commune principale : SAINT MARTIN DES CHAMPS (29254)

Communes secondaires : Non renseigné

Activité : K5 - Récupération, dépôts de ferrailles

Conclusions de l'administration sur l'état des sols

Date de dernière mise à jour des informations : 30/08/2020

Terrain répertorié en Secteur d'Informations sur les Sols (SIS)

Identifiant : SSP000191301

Anciens identifiant SIS : 29SSI00009

Description[1] : Le 6 mars 1973, M. Garcia reçoit un récépissé de déclaration pour un atelier de séparation de véhicules, carcasses et ferrailles (hors dépotoir, cabine de peinture). Le site était préalablement en pâture.

L'arrêté préfectoral du 28 janvier 1983 autorise M. Garcia à exploiter un dépôt de déchets de métaux et alliage et de carcasses de véhicules hors d'usage (VHU).

Le 18 octobre 1988 un récépissé de déclaration pour une activité de transport et de négoce de déchets d'emballage a été délivré à M. Garcia.

L'ensemble du site est utilisé petit à petit pour stocker des déchets banals. La nature et l'épaisseur des déchets sont très variables et difficilement quantifiables.

En 2007, tout nouveau dépôt de déchets est stoppé.

Dans la partie Est du bâtiment, il reste les vestiges de la fabrique de patrimoine avec une fosse. Une cuve à huile usagée (5 000 L environ) et une cuve à fioul (1 500 L) sont présentes. Il n'est de cuves aériennes parmi stockant sur le dalle béton sans bac de rétention.

Des déchets de plastiques, de papiers/cartons usés ou souillés et de déchets de bois en quantité importante sont à l'origine de la pollution du site.

L'arrêté préfectoral du 11 juin 2007 prescrit la réalisation d'un diagnostic environnemental. Il a permis de mettre en évidence la présence d'hydrocarbures à proximité de l'ancien garage et une contamination plus ou moins importante de l'ensemble du site, excepté l'extrémité nord, par des métaux lourds (principalement de l'arsenic, du cadmium, du cuivre, du zinc et du plomb).

Un diagnostic des sols a été réalisé en 2009. Les sondages n'ont pas pu être faits au endroits très encombrés.
Le diagnostic met en évidence :
- aucune trace de solvants,
- une contamination des sols par les hydrocarbures au niveau des remblais, et naturellement à proximité de la cuve à huiles usagées,
- une contamination importante et sur l'ensemble du site par les métaux lourds, en particulier l'arsenic, le cuivre, le zinc, le plomb et le cadmium,
- les terrains situés dans la partie NO du site semble moins impactés.

Des analyses complémentaires devront être réalisées lorsque l'ensemble des déchets sera retiré.

L'arrêté préfectoral du 11 juin 2009 réglementa les mesures d'évacuation des déchets, dans le but de prévenir une éventuelle pollution. Au 20 août 2012, 849 tonnes de déchets ont été évacués.
A ce jour, in situ, il n'y a aucune présence de déchets cartons, papiers et bois (sauf une benne de 20 m3 de bois de chauffage). Il reste à évacuer une petite quantité de ferraille et plastiques.

L'arrêté préfectoral du 23 mars 2010 prescrit la surveillance semestrielle des eaux souterraines pour les paramètres hydrocarbures (C10-C40), arsenic, cadmium, cuivre, zinc et plomb, ainsi qu'un bilan quadriennal.
Les résultats d'analyses obtenus sur les eaux souterraines lors des campagnes de 2010 et 2011 ne montrent pas d'anomalies significatives : absence d'hydrocarbures et traces en cadmium, cuivre, plomb et zinc.

Le schéma conceptuel prévoit d'un risque éventuel pour le forage situé à 90 mètres en aval hydraulique du site à usage d'eau potable. Des analyses seuls paramètres ont été effectuées sur ce forage en octobre 2013 et octobre 2014. Les résultats des analyses restitent en évidence une eau potable d'un point de vue physico-chimique pour les paramètres analysés, avec des teneurs conformes aux valeurs limites pour les eaux potables. Cependant, ni les métaux lourds, ni les hydrocarbures n'ont été analysés.

Document associé[1] : Non renseigné

Synthèse de l'action de l'administration

Date de dernière mise à jour des informations : 17/01/2017

Description[1] : Des déchets de plastiques, de papiers/cartons usés ou souillés et de déchets de bois en quantité importante sont à l'origine de la pollution du site.

L'arrêté préfectoral du 11 juin 2007 prescrit la réalisation d'un diagnostic environnemental. Il a permis de mettre en évidence la présence d'hydrocarbures à proximité de l'ancien garage et une contamination plus ou moins importante de l'ensemble du site, excepté l'extrémité nord, par des métaux lourds (principalement de l'arsenic, du cadmium, du cuivre, du zinc et du plomb).

Un diagnostic des sols a été réalisé en 2009. Les sondages n'ont pas pu être faits au endroits très encombrés.
Le diagnostic met en évidence :
- aucune trace de solvants,
- une contamination des sols par les hydrocarbures au niveau des remblais, et naturellement à proximité de la cuve à huiles usagées,
- une contamination importante et sur l'ensemble du site par les métaux lourds, en particulier l'arsenic, le cuivre, le zinc, le plomb et le cadmium,
- les terrains situés dans la partie NO du site semble moins impactés.

Des analyses complémentaires devront être réalisées lorsque l'ensemble des déchets sera retiré.

L'arrêté préfectoral du 11 juin 2009 réglementa les mesures d'évacuation des déchets, dans le but de prévenir une éventuelle pollution. Au 20 août 2012, 849 tonnes de déchets ont été évacués.
A ce jour, in situ, il n'y a aucune présence de déchets cartons, papiers et bois (sauf une benne de 20 m3 de bois de chauffage). Il reste à évacuer une petite quantité de ferraille et plastiques.

L'arrêté préfectoral du 23 mars 2010 prescrit la surveillance semestrielle des eaux souterraines pour les paramètres hydrocarbures (C10-C40), arsenic, cadmium, cuivre, zinc et plomb, ainsi qu'un bilan quadriennal.
Les résultats d'analyses obtenus sur les eaux souterraines lors des campagnes de 2010 et 2011 ne montrent pas d'anomalies significatives : absence d'hydrocarbures et traces en cadmium, cuivre, plomb et zinc.

Le schéma conceptuel prévoit d'un risque éventuel pour le forage situé à 90 mètres en aval hydraulique du site à usage d'eau potable. Des analyses seuls paramètres ont été effectuées sur ce forage en octobre 2013 et octobre 2014. Les résultats des analyses restitent en évidence une eau potable d'un point de vue physico-chimique pour les paramètres analysés, avec des teneurs conformes aux valeurs limites pour les eaux potables. Cependant, ni les métaux lourds, ni les hydrocarbures n'ont été analysés.

Polluant(s) identifié(s) ou suspecté : Métaux et métalloïdes / Arsenic
Métaux et métalloïdes / Cadmium
Métaux et métalloïdes / Cuivre
Hydrocarbures et indices HC
Métaux et métalloïdes / Plomb
Métaux et métalloïdes / Zinc

Document associé : Non renseigné

Géolocalisation

Parcelles concernées par le SIS :

Commune	Feuille	Section	Numéro	Code dép.
SAINT MARTIN DES CHAMPS	null	AK	118	null
SAINT MARTIN DES CHAMPS	null	AK	119	null
SAINT MARTIN DES CHAMPS	null	AK	121	null
SAINT MARTIN DES CHAMPS	null	AK	117	null
SAINT MARTIN DES CHAMPS	null	AK	115	null
SAINT MARTIN DES CHAMPS	null	AK	122	null

Plans cartographiques :

Coordonnées de centroïde : Long. -4.951, Lat. 4[illegible]

Superficie estimée : [illegible]

1 – Pour les anciennes sites (avant 2030), les informations sont issues d'informations sur les sites (BASIAS) dans l'inventaire, dont l'exactitude et la pertinence ne relèvent du ressort du l'administration (www.georisques.gouv.fr)
2 – Les résultats présentés sont disponibles sur Géorisques (www.georisques.gouv.fr)
3 – Les informations présentées sur les bases de données BASIAS et BASOL proviennent du ministère de la Transition écologique et solidaire (www.ecologie.gouv.fr)

Ministère de la Transition écologique et solidaire

Préfectures

Préfectures du pilotage des données relatives aux risques de pollution des sols

SECTEUR D'INFORMATION SUR LES SOLS Site de stockage de déchets de marées noires de Plougasnou à SAINT JEAN DU DOIGT

Description du site

Date de dernière mise à jour des informations : 31/07/2018

Nom : Site de stockage de déchets de marées noires de Plougasnou

Adresse : PLOUGASNOU

Commune principale : SAINT JEAN DU DOIGT (29251)

Communes secondaires : Non renseigné

Activités : Non renseignée

Conclusions de l'administration sur l'état des sols

Date de dernière mise à jour des informations : 30/09/2020

Terrain répertorié en Secteur d'Informations sur les Sols (SIS)

Identifiant : SSP00020550101

Ancien identifiant SIS : 29SIS04055

Description[3] : Le site correspond à un ancien site de stockage de déchets de marées noires de type pétrole brut et/ou déchets de marées noires liquides ou solides souillés (sable, boues, algues, ...).

Les déchets proviennent des naufrages du Torrey Canyon (1967) et de l'Amoco Cadiz (1978). Les dépôts ont eu lieu de 1967 à 1978.

Pour le Torrey Canyon, 3 fosses ont été utilisées.
Pour l'Amoco Cadiz, 6 fosses ont été creusées mais seulement 3 ont été utilisées.

Les fosses ont été nettoyées et remblayées.

Documents associés[2] : Non renseigné

Synthèse de l'action de l'administration

Date de dernière mise à jour des informations : 30/09/2020

Description[3] : Le site correspond à un ancien site de stockage de déchets de marées noires de type pétrole brut et/ou déchets de marées noires liquides ou solides souillés (sable, boues, algues, ...).

Les déchets proviennent des naufrages du Torrey Canyon (1967) et de l'Amoco Cadiz (1978). Les dépôts ont eu lieu de 1967 à 1978.

Pour le Torrey Canyon, 3 fosses ont été utilisées.
Pour l'Amoco Cadiz, 6 fosses ont été creusées mais seulement 3 ont été utilisées.

Les fosses ont été nettoyées et remblayées.

Polluant(s) identifié(s) ou suspecté Non renseigné

Documents associés : Non renseigné

Géolocalisation

Parcelles concernées par le SIS :

Commune	Feuille	Section	Numéro	Code dép.
SAINT JEAN DU DOIGT	null	ZA	213	null

Plans cartographiques :

Coordonnées du centroïde : Long. :-3.777, Lat. :48.7

Superficie estimée : 244209 m²

1 - Pour les sites renseignés avant 2020, les informations sont généralement issues de la base de données relative aux secteurs d'information sur les sols (SIS) dont l'information était assurée par le géoportail des risques du Ministère chargé de l'environnement (www.georisques.gouv.fr)
2 - Les documents associés seront téléchargeables sur Géorisques lors de la publication de la fiche
3 - Les informations contenues dans les bases de données BASOL et SIS peuvent être similaires pour les sites créés avant 2020. Ainsi les descriptifs des conclusions de l'administration et de l'action de l'administration peuvent être identiques.

MINISTÈRE DE LA TRANSITION ÉCOLOGIQUE

InfoSols

Plateforme de gestion des données relatives aux risques de pollution des sols

SECTEUR D'INFORMATION SUR LES SOLS Ancien site de stockage de déchets de marées noires du Faou à SAINT JEAN DU DOIGT

Description du site

Date de dernière mise à jour des informations : 31/07/2018

Nom : Ancien site de stockage de déchets de marées noires du Faou

Adresse : LE FAOU

Commune principale : SAINT JEAN DU DOIGT (29251)

Communes secondaires : Non renseigné

Activités : Non renseignée

Conclusions de l'administration sur l'état des sols

Date de dernière mise à jour des informations : 30/09/2020

Terrain répertorié en Secteur d'Informations sur les Sols (SIS)

Identifiant : SSP00020530101

Ancien identifiant SIS : 29SIS04052

Description[1] : Le site correspond à un ancien site de stockage de déchets de marées noires de type pétrole brut et/ou déchets de marées noires liquides ou solides souillés (sable, boues, algues, ...).

Les déchets proviennent des naufrages du Torrey Canyon (1967).

Les dépôts ont eu lieu en 1967.

Le stockage des résidus s'est fait en bennes uniquement et aucun nettoyage n'a été effectué après l'enlèvement des bennes.

Les résidus étaient du mazout, de la paille et de la sciure souillées ainsi que du sable.

Documents associés[2] : Non renseigné

Synthèse de l'action de l'administration

Date de dernière mise à jour des informations : 30/09/2020

Description[3] : Le site correspond à un ancien site de stockage de déchets de marées noires de type pétrole brut et/ou déchets de marées noires liquides ou solides souillés (sable, boues, algues, ...).

Les déchets proviennent des naufrages du Torrey Canyon (1967).

Les dépôts ont eu lieu en 1967.

Le stockage des résidus s'est fait en bennes uniquement et aucun nettoyage n'a été effectué après l'enlèvement des bennes.

Les résidus étaient du mazout, de la paille et de la sciure souillées ainsi que du sable.

Polluant(s) identifié(s) ou suspecté Non renseigné

Documents associés : Non renseigné

Géolocalisation

Parcelles concernées par le SIS :

Commune	Feuille	Section	Numéro	Code dép.
SAINT JEAN DU DOIGT	1	ZC	27	29

Plans cartographiques :

Coordonnées du centroïde : Long. -3.755, Lat. 48.589

Superficie estimée : 71887 m²

1 - Pour les sites renseignés avant 2020, les informations sont généralement issues de la base de données relative aux secteurs d'information sur les sols (BIS) dont l'information est à saisir par le géoportail des risques du ministère chargé de l'environnement (www.georisques.gouv.fr)
2 - Les documents associés seront téléchargeables sur Géoriques lors de la publication de la fiche
3 - Les informations contenues dans les bases de données BASOL et SIS peuvent être similaires pour les sites créés avant 2020. Ainsi les descriptifs des conclusions de l'administration et de l'action de l'administration peuvent être identiques.

MINISTÈRE DE LA TRANSITION ÉCOLOGIQUE

InfoSols

Plateforme de gestion des données relatives aux risques de pollution des sols

SECTEUR D'INFORMATION SUR LES SOLS Ancienne décharge des Quatre Vents à SAINTE SEVE

Description du site

Date de dernière mise à jour des informations : 22/12/2020

Nom :	Ancienne décharge des Quatre Vents
Adresse :	nullLes Quatre Vents
Commune principale :	SAINTE SEVE (29265)
Communes secondaires :	Non renseigné
Activités :	K21 - Décharges d'ordures ménagères
Description :	Le site correspond à un ancien lieu de stockage et de dépôts de déchets, dont les ordures

Conclusions de l'administration sur l'état des sols

Date de dernière mise à jour des informations : 24/06/2021

Terrain répertorié en Secteur d'Informations sur les Sols (SIS)

Identifiant :	SSP04006670101
Ancien identifiant SIS :	Non renseigné
Description[1] :	Le site correspond à un ancien lieu de collecte et de stockage de déchets, dont les ordures
Documents associés[2] :	Non renseigné

Synthèse de l'action de l'administration

Date de dernière mise à jour des informations : 24/06/2021

Description[3] :	Le site correspond à un ancien lieu de collecte et de stockage de déchets, dont les ordures ménagères.
Polluant(s) identifié(s) ou suspecté	Non renseigné
Documents associés :	Non renseigné

Géolocalisation

Parcelles concernées par le SIS :

Commune	Feuille	Section	Numéro	Code dép.
Sainte-Sève	1	ZB	0027	29

Plans cartographiques :

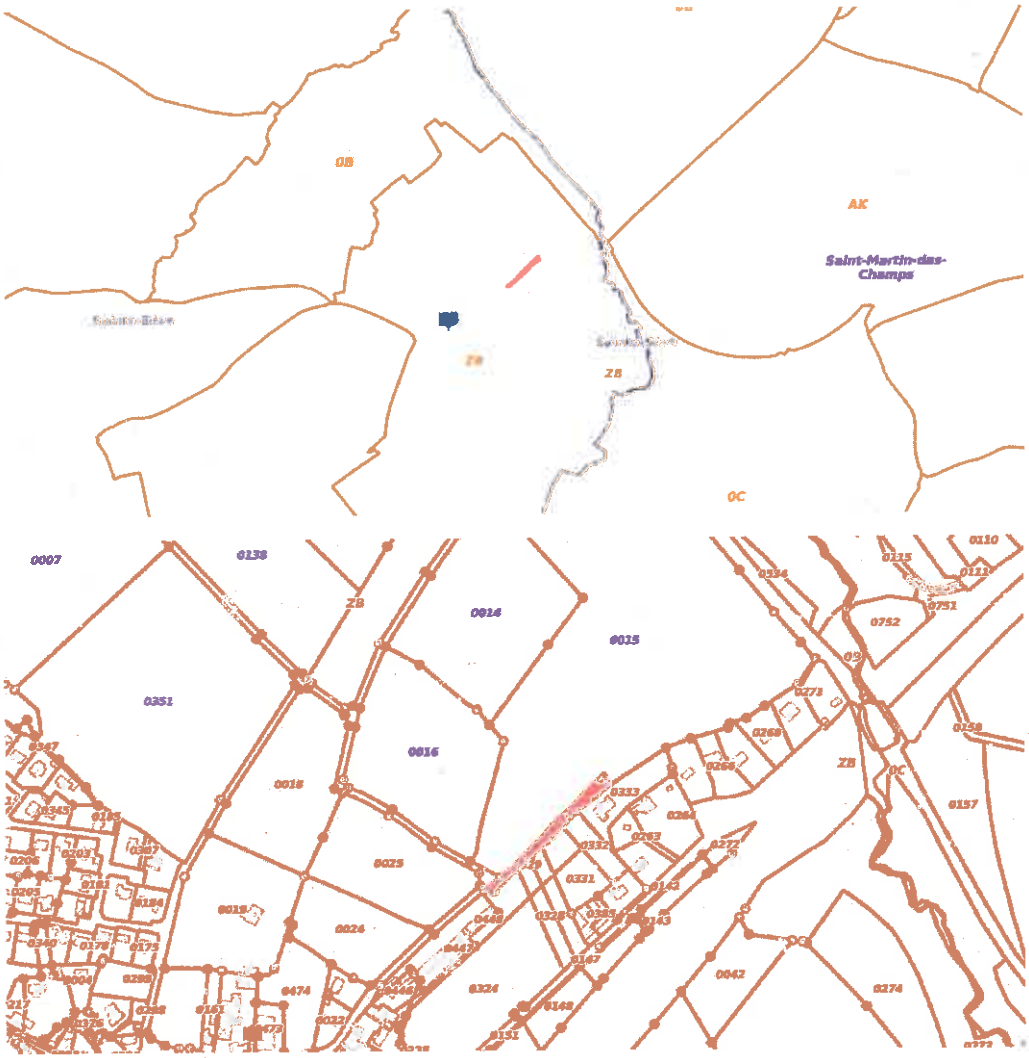

Coordonnées du centroïde : Long. :-3.871, Lat. :48.56

Superficie estimée : 2555 m²

1 - Pour les sites renseignés avant 2020, les informations sont généralement issues de la base de données relative aux secteurs d'information sur les sols (SIS) dont l'information était assurée par le géoportail des risques du Ministère chargé de l'environnement (www.georisques.gouv.fr)
2 - Les documents associés seront téléchargeables sur Géorisques lors de la publication de la fiche
3 - Les informations contenues dans les bases de données BASOL et SIS peuvent être similaires pour les sites créés avant 2020. Ainsi les descriptifs des conclusions de l'administration et de l'action de l'administration peuvent être identiques.

SECTEUR D'INFORMATION SUR LES SOLS Ancienne décharge de Trébompé à SAINTE SEVE

Description du site

Date de dernière mise à jour des informations : 10/06/2020

Nom : Ancienne décharge de Trébompé

Adresse : KERILY

Commune principale : SAINTE SEVE (29265)

Communes secondaires : Non renseigné

Activités : Non renseignée

Conclusions de l'administration sur l'état des sols

Date de dernière mise à jour des informations : 30/09/2020

Terrain répertorié en Secteur d'Informations sur les Sols (SIS)

Identifiant : SSP00012300101

Ancien identifiant SIS : 29SIS03001

Description[1] : Le site correspond à un ancien site de collecte et de stockage de déchets, dont les ordures ménagères, les déchets d'artisanat, les déchets inertes et les gravats.

Le site a fonctionné de 1984 (arrêté préfectoral d'autorisation) à 2002.

Il couvre une surface d'environ 37 000m².

L'exploitation de la décharge s'est faite :
- d'une part par palier et avancement vers le Nord dans la moitié Sud,
- d'autre part par remplissage de fosses créées à cet effet dans la partie Nord Est, puis recouvrement grâce aux remblais présents sur le site.

Documents associés[2] : Non renseigné

Synthèse de l'action de l'administration

Date de dernière mise à jour des informations : 30/09/2020

Description[3] : Le site correspond à un ancien site de collecte et de stockage de déchets, dont les ordures ménagères, les déchets d'artisanat, les déchets inertes et les gravats.

Le site a fonctionné de 1984 (arrêté préfectoral d'autorisation) à 2002.

Il couvre une surface d'environ 37 000m².

L'exploitation de la décharge s'est faite :
- d'une part par palier et avancement vers le Nord dans la moitié Sud,
- d'autre part par remplissage de fosses créées à cet effet dans la partie Nord Est, puis recouvrement grâce aux remblais présents sur le site.

Le site a été réhabilité en terres agricoles.

Polluant(s) identifié(s) ou suspecté Non renseigné

Documents associés : Non renseigné

Géolocalisation

Parcelles concernées par le SIS :

Commune	Feuille	Section	Numéro	Code dép.
SAINTE SEVE	null	ZA	98	null
SAINTE SEVE	null	ZA	95	null

Plans cartographiques :

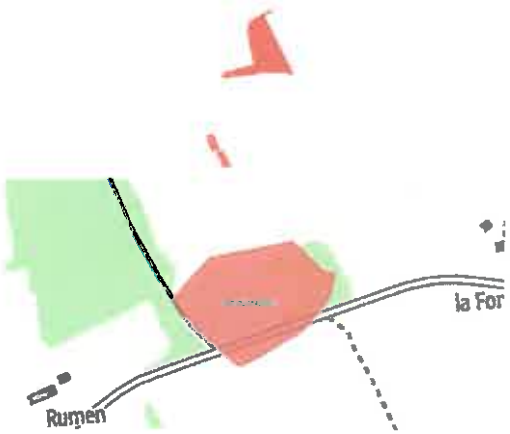

Coordonnées du centroïde : Long. :-3.889, Lat. :48.553

Superficie estimée : 100250 m²

1 - Pour les sites renseignés avant 2025, les informations sont généralement issues de la base de données relative aux secteurs d'information sur les sols (SIS) dont l'intégration était assurée par le géoportal des risques du ministère chargé de l'environnement (www.georisques.gouv.fr)
2 - Les documents associés sont téléchargeables sur Géorisques lors de la publication de la fiche
3 - Les informations contenues dans les bases de données BASOL et SIS peuvent être similaires pour les sites créés avant 2020. Ainsi les descriptifs des conclusions de l'administration et de l'action de l'administration peuvent être identiques.

MINISTÈRE DE LA TRANSITION ÉCOLOGIQUE

InfoSols
Plateforme de gestion des données relatives aux risques de pollution des sols

SECTEUR D'INFORMATION SUR LES SOLS Ancienne décharge de Dour Agas à SAINTE SEVE

Description du site

Date de dernière mise à jour des informations : 05/01/2021

Nom : Ancienne décharge de Dour Agas

Adresse : nullDour agas

Commune principale : SAINTE SEVE (29285)

Communes secondaires : Non renseigné

Activités : K21 - Décharges d'ordures ménagères

Conclusions de l'administration sur l'état des sols

Date de dernière mise à jour des informations : 30/09/2020

Terrain répertorié en Secteur d'Informations sur les Sols (SIS)

Identifiant : SSP00020820101

Ancien identifiant SIS : 29SIS04082

Description[1] : Le site correspond à un ancien site de collecte et de stockage de déchets, dont les ordures ménagères.

Documents associés[2] : Non renseigné

Synthèse de l'action de l'administration

Date de dernière mise à jour des informations : 05/01/2021

Description[3] : Le site correspond à un ancien site de collecte et de stockage de déchets, dont les ordures ménagères, les déchets industriels banals et des gravats.

Les déchets ont eu lieu entre 1955 et 1990.

Les déchets ont été recouverts de terre.

Polluant(s) identifié(s) ou suspecté Non renseigné

Documents associés : Non renseigné

Géolocalisation

Parcelles concernées par le SIS :

Plans cartographiques :

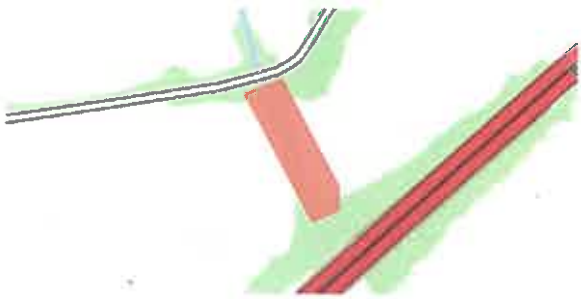

Coordonnées du centroïde : Long. :-3.891, Lat. :48.548

Superficie estimée : 6909 m²

1 - Pour les sites renseignés avant 2020, les informations sont généralement issues de la base de données relative aux secteurs d'information sur les sols (SIS) dont l'information était assurée par le géoportail des risques du Ministère chargé de l'environnement (www.georisques.gouv.fr)
2 - Les documents associés seront téléchargeables sur Géorisques lors de la publication de la fiche
3 - Les informations contenues dans les bases de données BASOL et SIS peuvent être similaires pour les sites créés avant 2020. Ainsi les descriptifs des conclusions de l'administration et de l'action de l'administration peuvent être identiques.

MINISTÈRE DE LA TRANSITION ÉCOLOGIQUE

InfoSols

Plateforme de gestion des données relatives aux risques de pollution des sols

SECTEUR D'INFORMATION SUR LES SOLS Ancienne décharge de la Fontaine blanche à SAINTE SEVE

Description du site

Date de dernière mise à jour des informations : 30/07/2020

Nom : Ancienne décharge de la Fontaine blanche

Adresse : LA FONTAINE BLANCHE AR ROC

Commune principale : SAINTE SEVE (29265)

Communes secondaires : Non renseigné

Activités : Non renseignée

Conclusions de l'administration sur l'état des sols

Date de dernière mise à jour des informations : 30/09/2020

Terrain répertorié en Secteur d'informations sur les Sols (SIS)

Identifiant : SSP00020830101

Ancien identifiant SIS : 29SIS04083

Description[1] : Le site correspond à un ancien site de collecte et de stockage des déchets, dont les ordures ménagères.

Documents associés[2] : Non renseigné

Synthèse de l'action de l'administration

Date de dernière mise à jour des informations : 30/09/2020

Description[3] : Le site correspond à un ancien site de collecte et de stockage des déchets, dont les ordures ménagères.

La parcelle est aujourd'hui en friche.

Polluant(s) identifié(s) ou suspecté Non renseigné

Documents associés : Non renseigné

Géolocalisation

Parcelles concernées par le SIS :

Commune	Feuille	Section	Numéro	Code dép.
SAINTE SEVE	null	0A	345	null

Plans cartographiques :

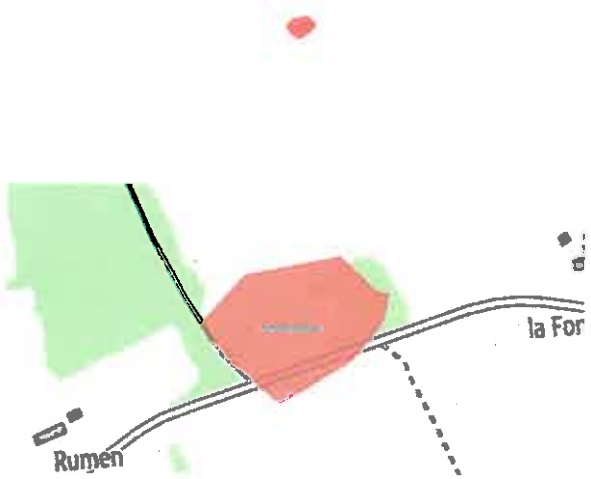

Coordonnées du centroïde : Long. :-3.881, Lat. :48.573

Superficie estimée : 17238 m²

1 - Pour les sites renseignés avant 2020, les informations sont généralement issues de la base de données relative aux secteurs d'information sur les sols (SIS) dont l'information était assurée par le géoportail des risques du Ministère chargé de l'environnement (www.georisques.gouv.fr)
2 - Les documents associés seront téléchargeables sur Géorisques lors de la publication de la fiche
3 - Les informations contenues dans les bases de données BASOL et SIS peuvent être similaires pour les sites créés avant 2020. Ainsi les descriptifs des conclusions de l'administration et de l'action de l'administration peuvent être identiques.

MINISTÈRE DE LA TRANSITION ÉCOLOGIQUE

InfoSols

Plateforme de gestion des données relatives aux risques de pollution des sols